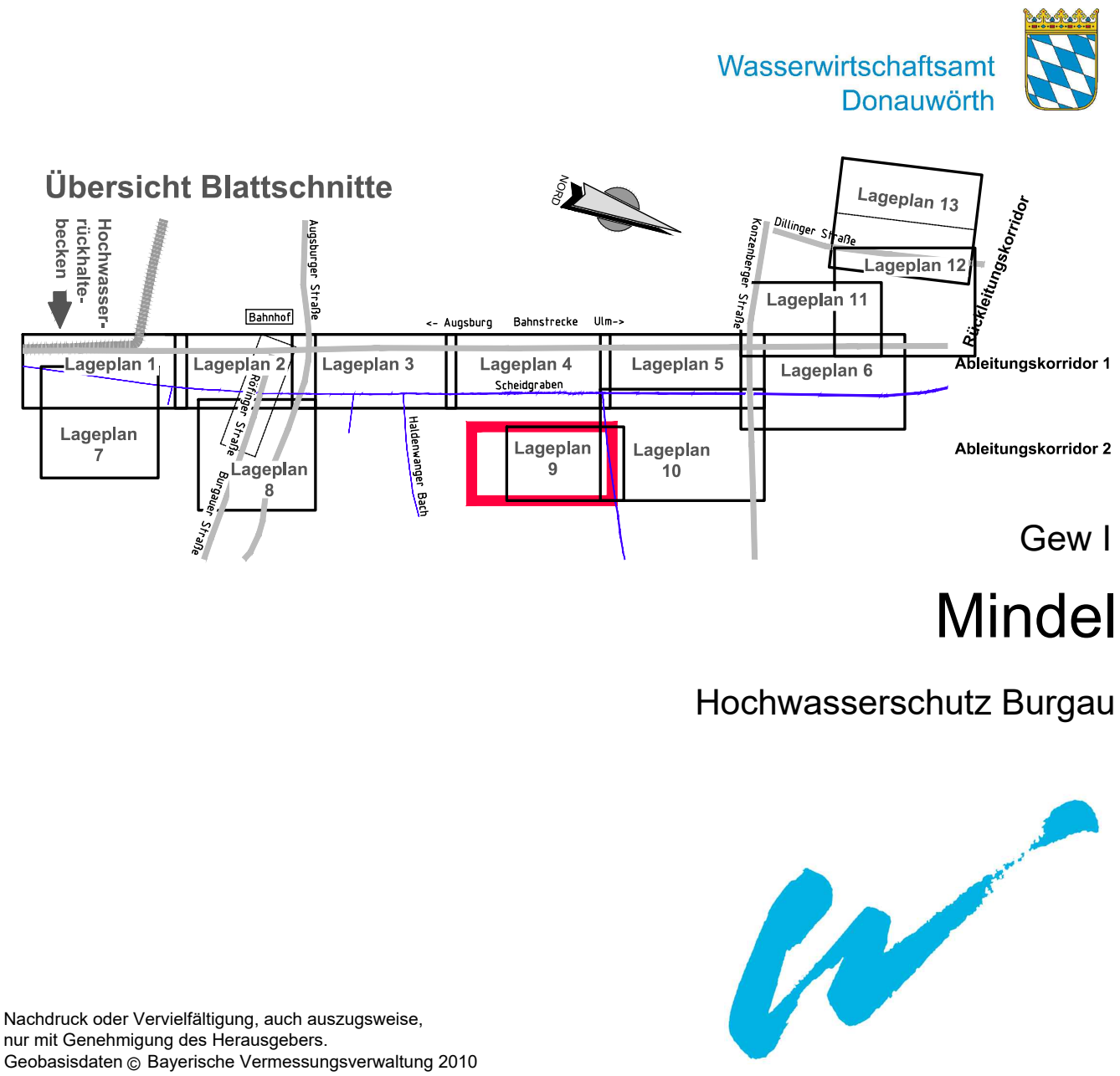
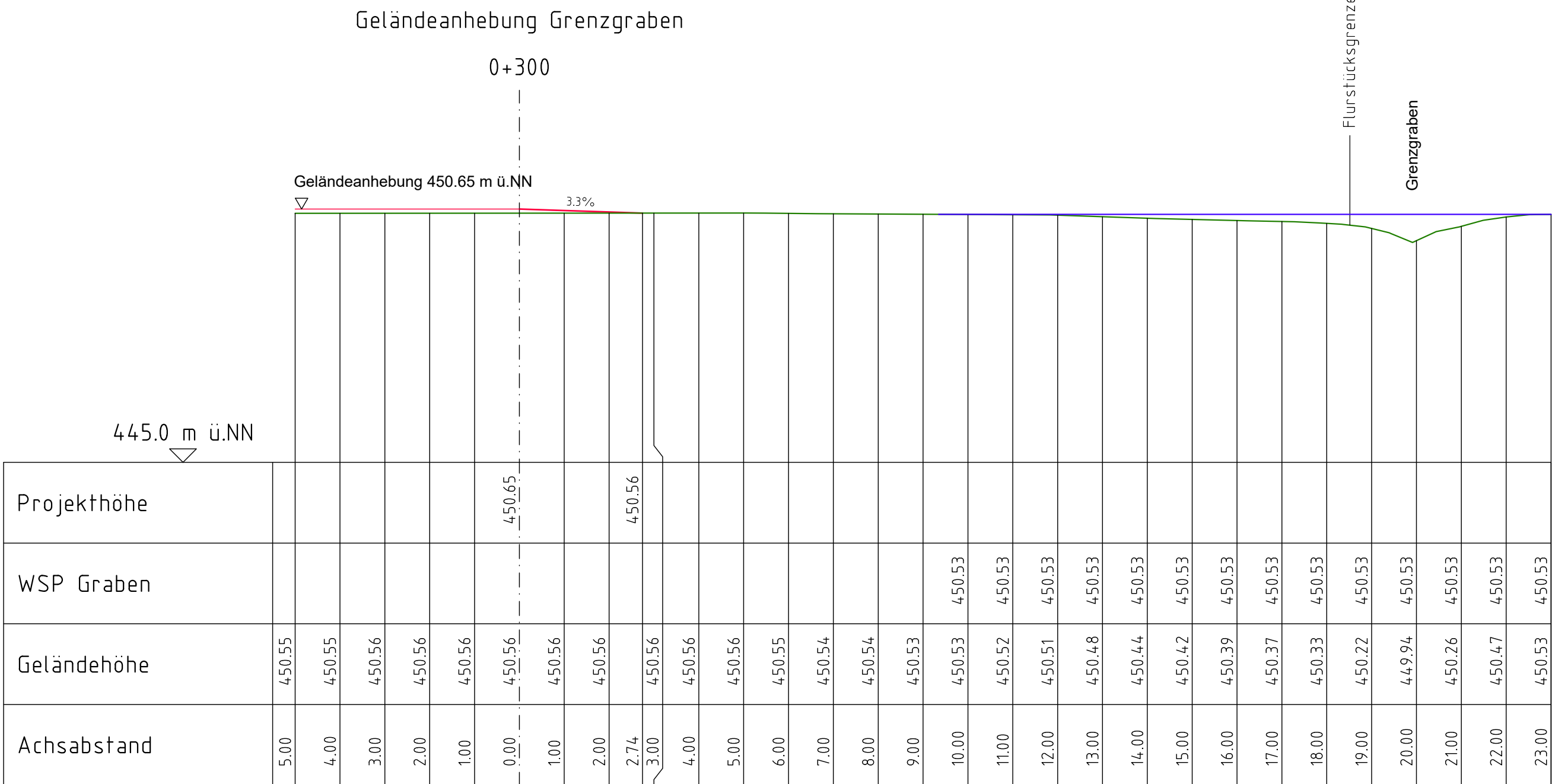
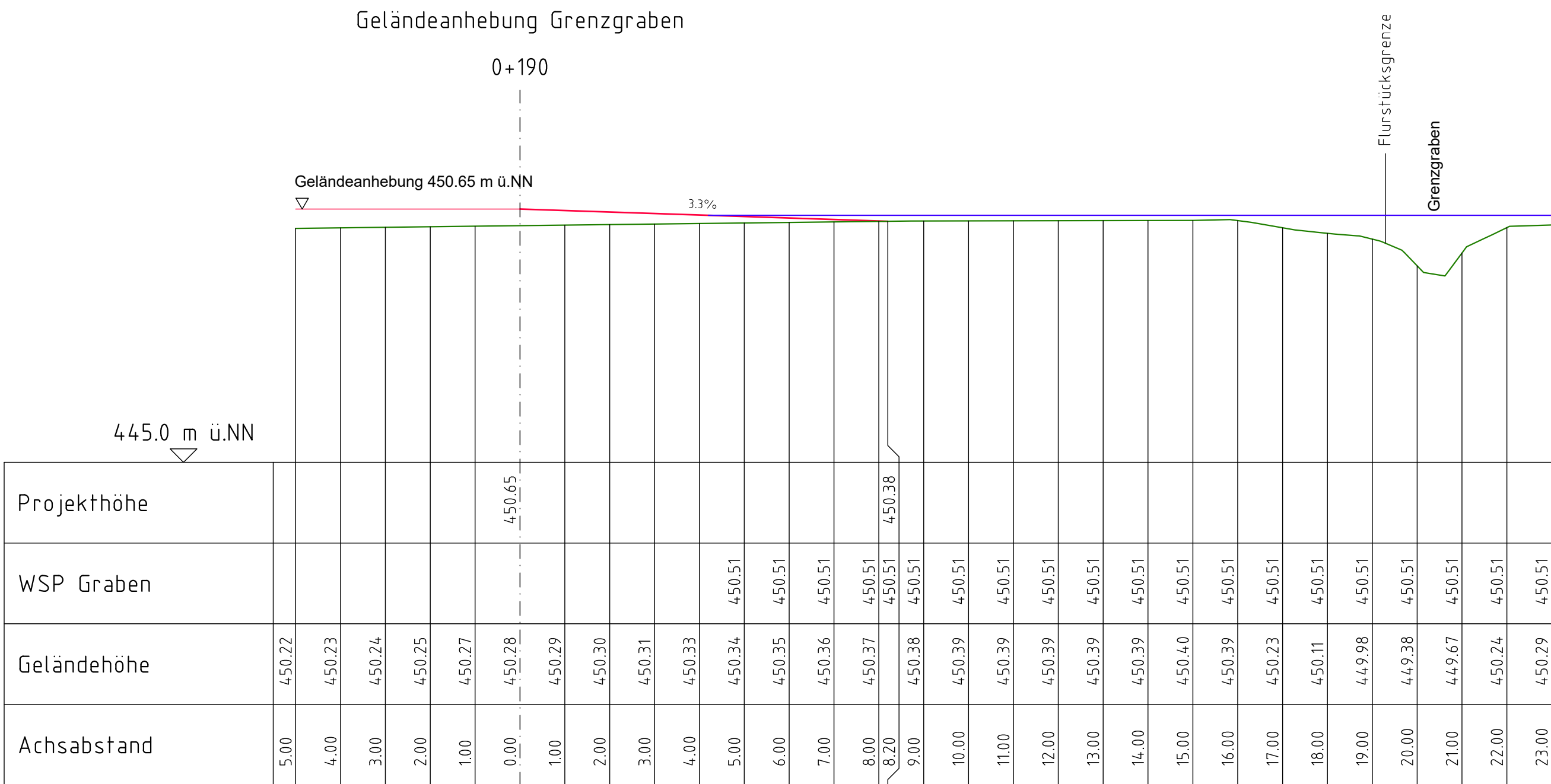
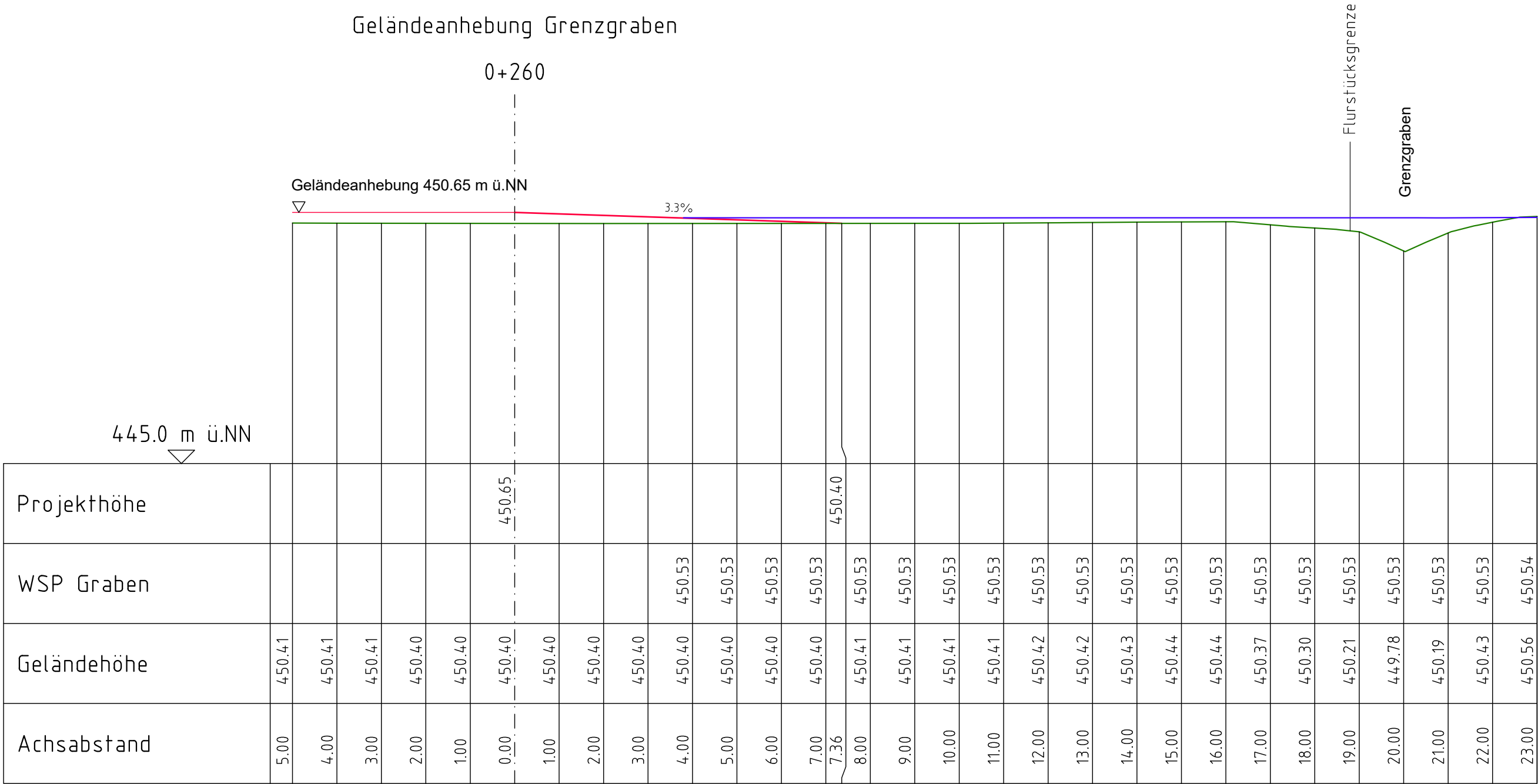
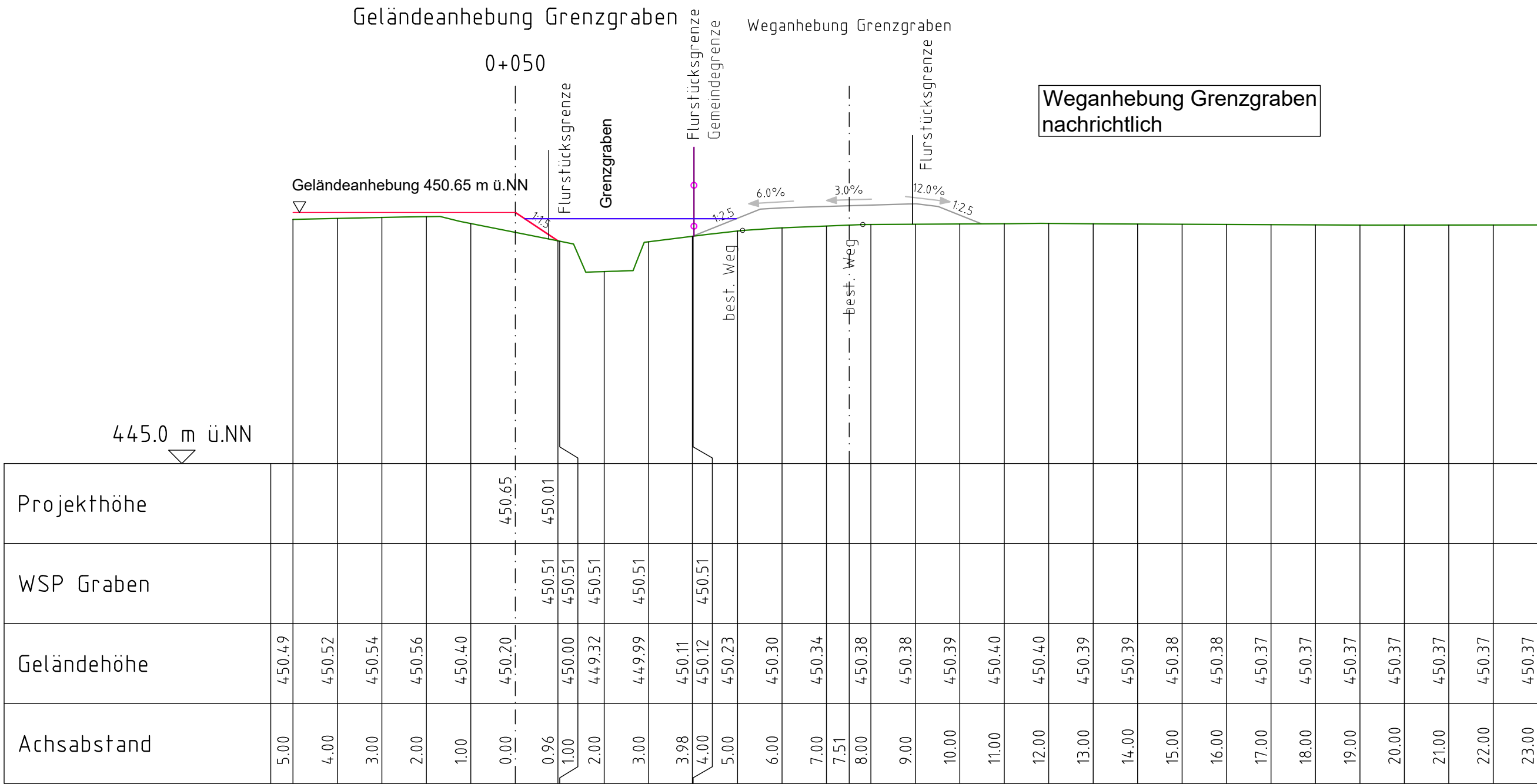


Der dargestellte Wasserspiegel im Grenzgraben entspricht dem Rückstauwasserspiegel beim Hochwasser-Bemessungsabfluss der Hochwasserableitung mit $Q = 50 \text{ m}^3/\text{s}$ in den geplanten Ableitungskorridoren östlich der Bahnstrecke



Vorhaben: Gew. I, Mindel Hochwasserschutz Burgau Genehmigungsplanung		Anlage: 6.2.24
Vorhabensträger: Freistaat Bayern vertreten durch das Wasserwirtschaftsamt Donauwörth Förgerstraße 23, 86609 Donauwörth, Tel. 0906/7009-0, Fax 0906/7009-138		Plan-Nr.: HWA_GE_QP_13-1
Landkreis: Günzburg	entw. 08.12.2020 Ott	
Gemeinde: Burgau		
Kennzeichen: G1h 774 000 1002		
Maßstab: 1:100		
Geländeanhebung am Grenzgraben Querprofile		Datum, Name:
Entwurfsverfasser: OBERMEYER Infrastruktur		gepr. 22.02.2021 VDo/Hut
28.03.2024 Datum		gepr. Febr. 2024 Ott
i.v. Unterschrift		gepr. April 2024 Löffler
Vorhabensträger: Gudrun Seidel, Ltd. Baudirektorin		
19.04.2024 Datum		