









## Legende

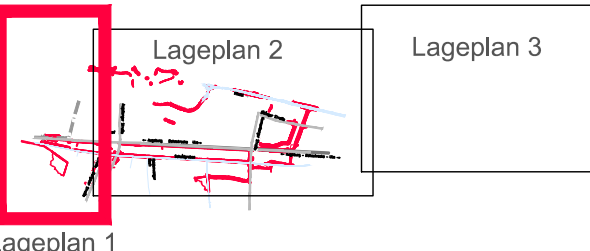
### Allgemeine Angaben

-  Gemeindegrenzen mit Gemeindenamen
-  Flurstücksgrenze
-  gepl. Maßnahmen
-  geplantes HRB (nachrichtlich)

### Fließgeschwindigkeiten

-  > 1.00 m/s
-  0.50 m/s
-  0.30 m/s
-  0.01 m/s

### Übersicht Blattschnitte



Wasserwirtschaftsamt  
Donauwörth

Gew I

Mindel

Hochwasserschutz Burgau

Nachdruck oder Vervielfältigung, auch auszugsweise, nur mit Genehmigung des Herausgebers. Geobasisdaten © Bayerische Vermessungsverwaltung 2010		Anlage:  3.5.1	
Vorhaben:	Gew. I, Mindel Hochwasserschutz Burgau Genehmigungsplanung	Plan-Nr.:	
Vorhabensträger:	Freistaat Bayern, vertreten durch das Wasserwirtschaftsamt Donauwörth Försterstraße 23, 86609 Donauwörth, Tel. 0906/7009-0, Fax 0906/7009-138	LP_HYD-HQ100_03-5a	
Landkreis:	Günzburg	Datum, Name:	
Gemeinde:	Burgau	entw.:	
Kennzeichen:	Glt 774 000 1002	gez.:	
Maßstab:	1:2500	gepr.:	
Entwurfsverfasser:	OBERMEYER Infrastruktur	gepr.:	
Datum:	28.03.2024	Datum:	
Vorhabensträger:		Datum:	
19.04.2024		Datum:	
Gudrun Seidel, Ltd. Baudirektorin		Datum:	

M:\16356\0\CAD\3\Überflutungsplan\LP\_HYD-HQ100\_03-05.dwg