
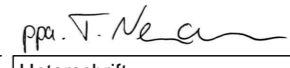
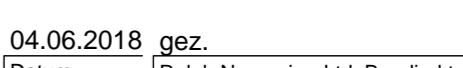


Gew I
Mindel

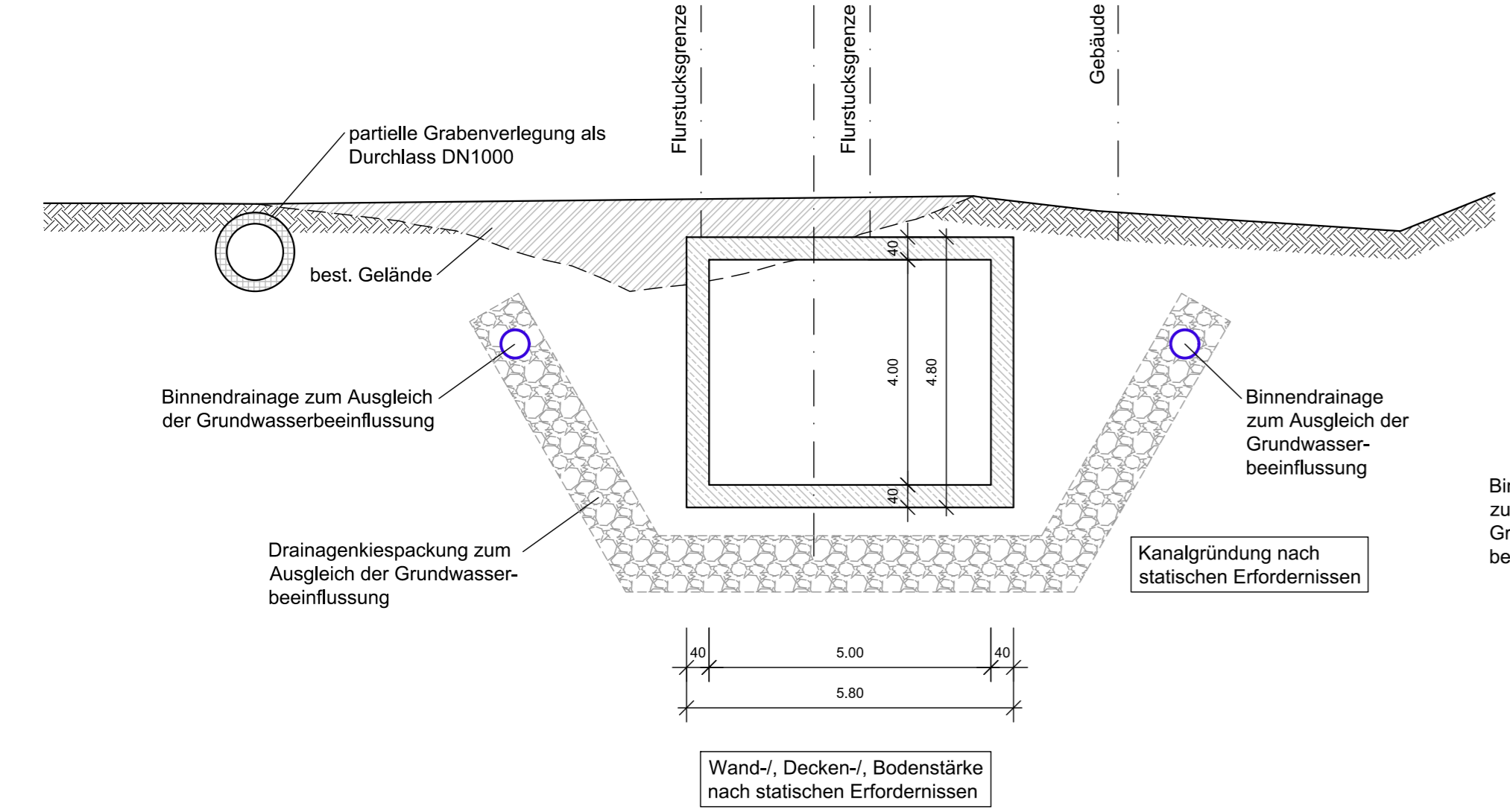
Hochwasserrückhaltebecken Burgau
Machbarkeitsstudie



Nachdruck oder Vervielfältigung, auch auszugsweise,
nur mit Genehmigung des Herausgebers.
Geobasisdaten © Bayerische Vermessungsverwaltung 2010

| | | |
|--|---|------------------------------|
| Vorhaben: Gew. I, Mindel Hochwasserrückhaltebecken Burgau Machbarkeitsstudie | | Anlage: 4.5 |
| Vorhabensträger: Freistaat Bayern vertreten durch das Wasserwirtschaftsamt Donauwörth Förgstraße 23, 86609 Donauwörth, Tel. 0906/7009-0, Fax 0906/7009-136 | | Plan-Nr.: RQ_01-5 |
| Landkreis: Günzburg | | |
| Gemeinde: Burgau | | |
| Kennzeichen: G1h 774 000 1002 | | |
| Maßstab: Regelquerschnitte 1:100 Variante 5, Kanal Industriestraße | | Datum, Name: |
| | | entw. 23.01.2018 Ott |
| Entwurfsverfasser:  OBERMEYER PLANEN + BERATEN GmbH | Vorhabensträger: | gez. 03.04.2018 VDo |
| | | gepr. 27.04.2018 Ott |
| 27.04.2018  Datum Unterschrift | 04.06.2018  Datum gez. Ralph Neumeier, Ltd. Baudirektor | gepr. 27.04.2018 Hartmann |

Regelquerschnitt
Rechteckkanal mit Grabenverlegung



Regelquerschnitt
Rechteckkanal

