Längsschnitt
M 1:2500/250

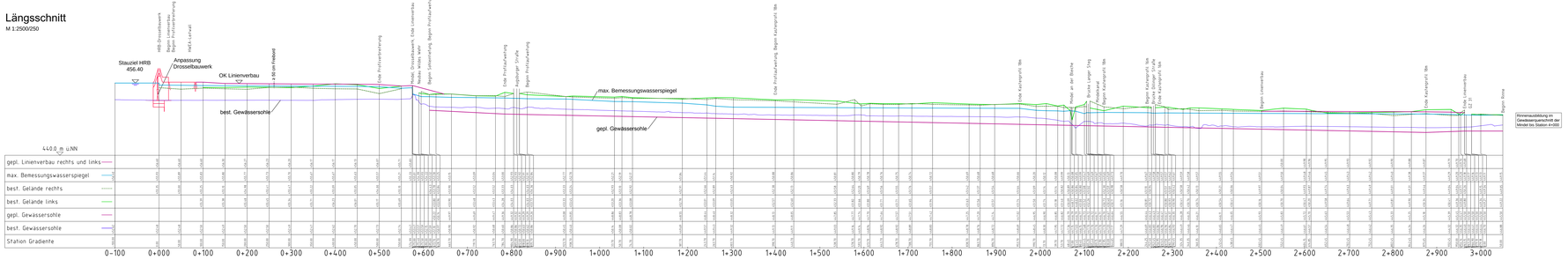

Längsschnitt Riedwehr, Mindel an der Bleiche
M 1:2500/250

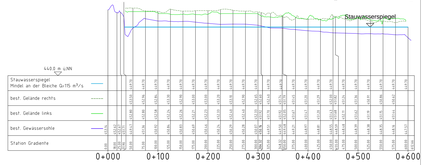

Legende

Allgemeine Angaben

- Gemeindegrenzen mit Gemeindenamen
- Gemarkungsgrenze mit Gemarkungsnamen
- Flurstückgrenze
- Bestand Bahnlinie Augsburg-Ulm Strecke 5302 - nachrichtlich Quelle: DB Netz AG, Regionalbereich Süd; Juli 2014
- Flusskilometer
- Flächen im Eigentum der Stadt Burgau
- Planung Hochwasserrückhaltebecken Burgau

- Achse der Variante 2
- Linienverbau mit Wand
- Linienverbau mit Deich
- Profilverbreiterung
- Sohlentiefung
- Profilaufweitung mit Böschung 1:1,5
- Abflussquerschnitt Kastenprofil
- Abflussrinne
- Maßnahmen zur Hochwasserverteilung und Rückstauaufweitung nördlich von Burgau

Wassertiefen
1.90
1.75
1.50
1.25
1.00
0.75
0.50
0.25
0.05
0.01
innerhalb Überflutungsflächen ohne Wassertiefenangaben

Lageplan
M 1:2500

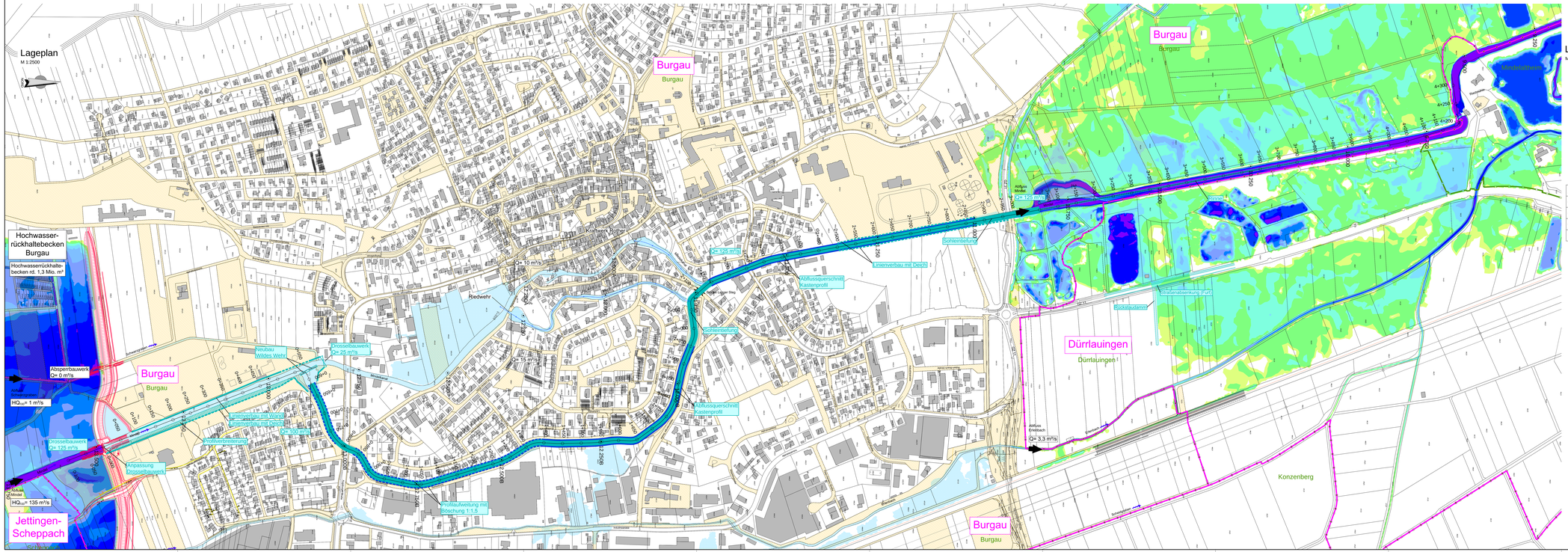

Längsschnitt Kraftwerk Rother, Mindelkanal
M 1:2500/250

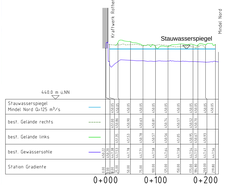

Wasserwirtschaftsamt Donauwörth

Übersicht Varianten

Gew.:
Mindel
Hochwasserrückhaltebecken Burgau
Machbarkeitsstudie

Nachdruck oder Vervielfältigung, auch auszugsweise, nur mit Genehmigung des Herausgebers.
Geldbußen(§ 6 Bayerisches Urheberrechtsgesetz/Verwaltung 2010

Vorhaben:	Gew. I, Mindel Hochwasserrückhaltebecken Burgau Machbarkeitsstudie	Anlage:	3.2
Vorhabenträger:	Freistaat Bayern vertreten durch den Wasserwirtschaftsamt Donauwörth Kapellenstr.23, 86609 Donauwörth, Tel. 09067/8914, Fax 09067/928-138	Plan - Nr.:	LP_03-1
Landkreis:	Günzburg		
Gemeinde:	Burgau		
Katastersektor:	GK4 TK 800 1002		
Anlage:	Lageplan und Längsschnitt Variante 2, Sohlentiefung Brühlmindel - Mindel	Datum, Name	
1:2500		erstellt	20.10.2016 Ott
Bearbeitung:	OBERMEYER PLANEN + BERATEN GmbH	gez.	03.04.2018 Hauf
	Vorhabenträger:	gepr.	27.04.2018 Ott
27.04.2018		gepr.	27.04.2018 Hartmann
Datum	Unterschrift	Datum	Wolpertshausen, Ltd. Baudirektor

M:\16GERICHLACH\LBH_P_03.dwg