Längsschnitt
M 1:2500/250

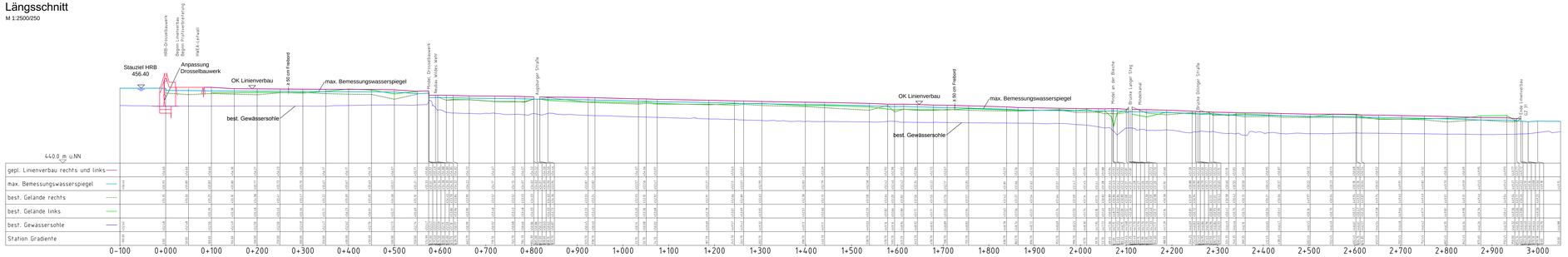

Lageplan
M 1:2500

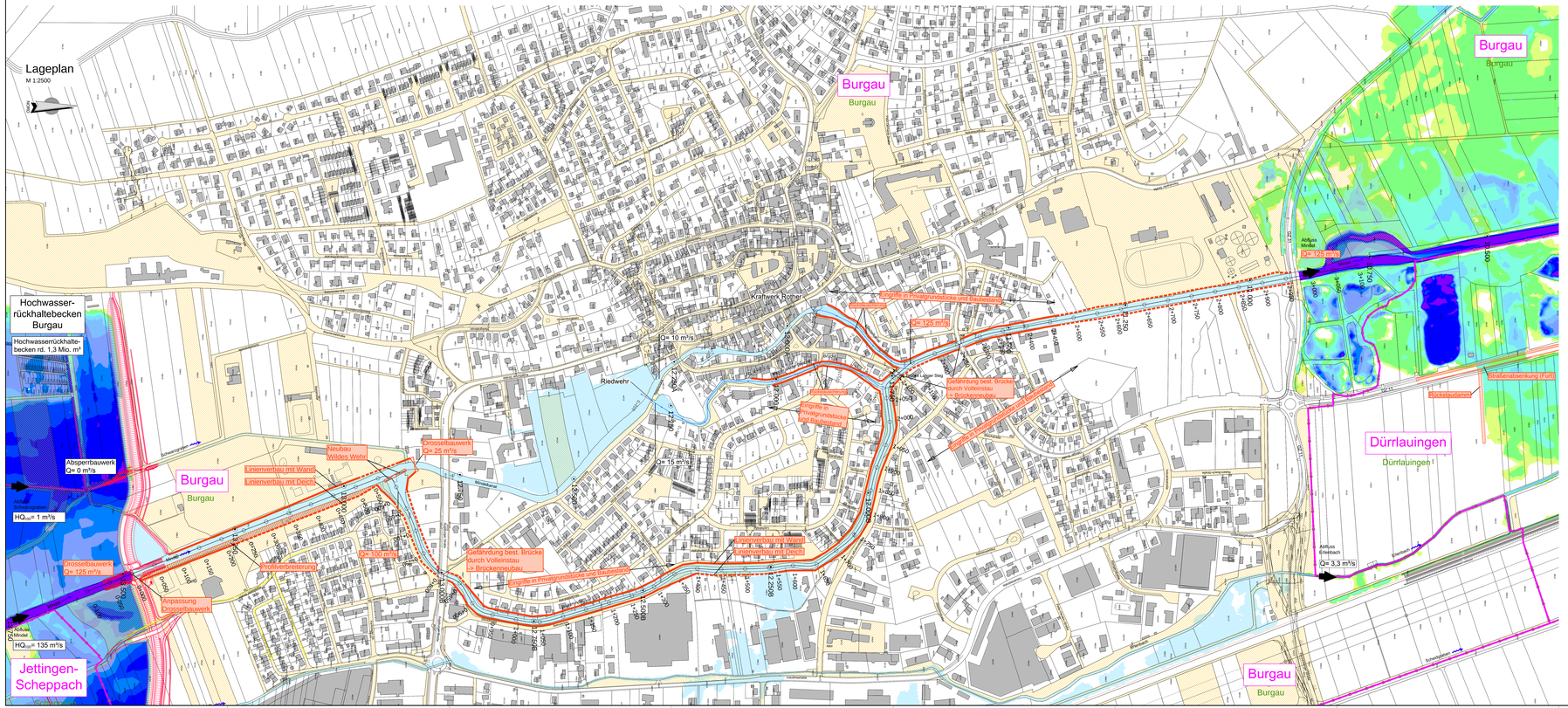

Längsschnitt Kraftwerk Rother, Mindelkanal
M 1:2500/250

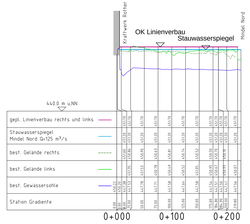

Längsschnitt Riedwehr, Mindel an der Bleiche
M 1:2500/250

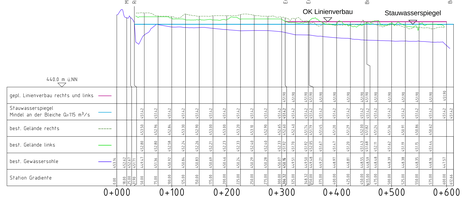

Legende

Allgemeine Angaben

- Gemeindegrenze — Gemeindegrenzen mit Gemeindenamen
- Gemarkung — Gemarkungsgrenze mit Gemarkungsnamen
- Flurstücksgrenze
- Bestand Bahnlinie Augsburg-Ulm Strecke 5302 - nachrichtlich Quelle: DB Netz AG, Regionalbereich Süd; Juli 2014
- 7.500 — Flusskilometer
- Flächen im Eigentum der Stadt Burgau
- Planung Hochwasserrückhaltebecken Burgau

- Achse der Variante 1
- Linienverbau mit Wand
- Linienverbau mit Deich
- Profilverbreiterung
- Maßnahmen zur Hochwasserentlastung und Rückstausicherung nördlich von Burgau

Wassertiefen
2.00
1.75
1.50
1.25
1.00
0.75
0.50
0.25
0.05
0.01
innerörtliche Überflutungsflächen ohne Wassertiefenangaben

Übersicht Varianten

Wasserwirtschaftsamt Donauwörth

Gew I

Mindel

Hochwasserrückhaltebecken Burgau
Machbarkeitsstudie

Nachdruck oder Vervielfältigung, auch auszugsweise, nur mit Genehmigung des Herausgebers.
Geobasisdaten © Bayerische Vermessungsverwaltung 2010

Vorhaben:	Gew. I, Mindel Hochwasserrückhaltebecken Burgau Machbarkeitsstudie		Anlage: 3.1
Vorhabenträger:	Freistaat Bayern vertreten durch das Wasserwirtschaftsamt Donauwörth Pfrogmähle 22, 86609 Donauwörth, Tel. 0906/7559-0, Fax 0906/7559-136		Pläne- Nr.: LP_01-1
Landkreis:	Günzburg		
Gemeinde:	Burgau		
Kennzeichen:	G16-774-000 1002		
Maßstab: 1:2500	Lageplan und Längsschnitt Variante 1, Linienverbau Brühlmindel - Mindel		Datum, Name:
Erstellungsfirma: OBERMEYER PLANEN + BERATEN GmbH		erstw.	20.10.2016 Ott
		gez.	03.04.2018 Hut
		gepr.	27.04.2018 Ott
27.04.2018 Datum	Vorhabenträger: 04.06.2018 gez. Unterschrift	gepr.	27.04.2018 Hahnhaus
	Datum Stempel/Unterschrift		

M:\16\16000\CAD\BLAN\LP_01.dwg