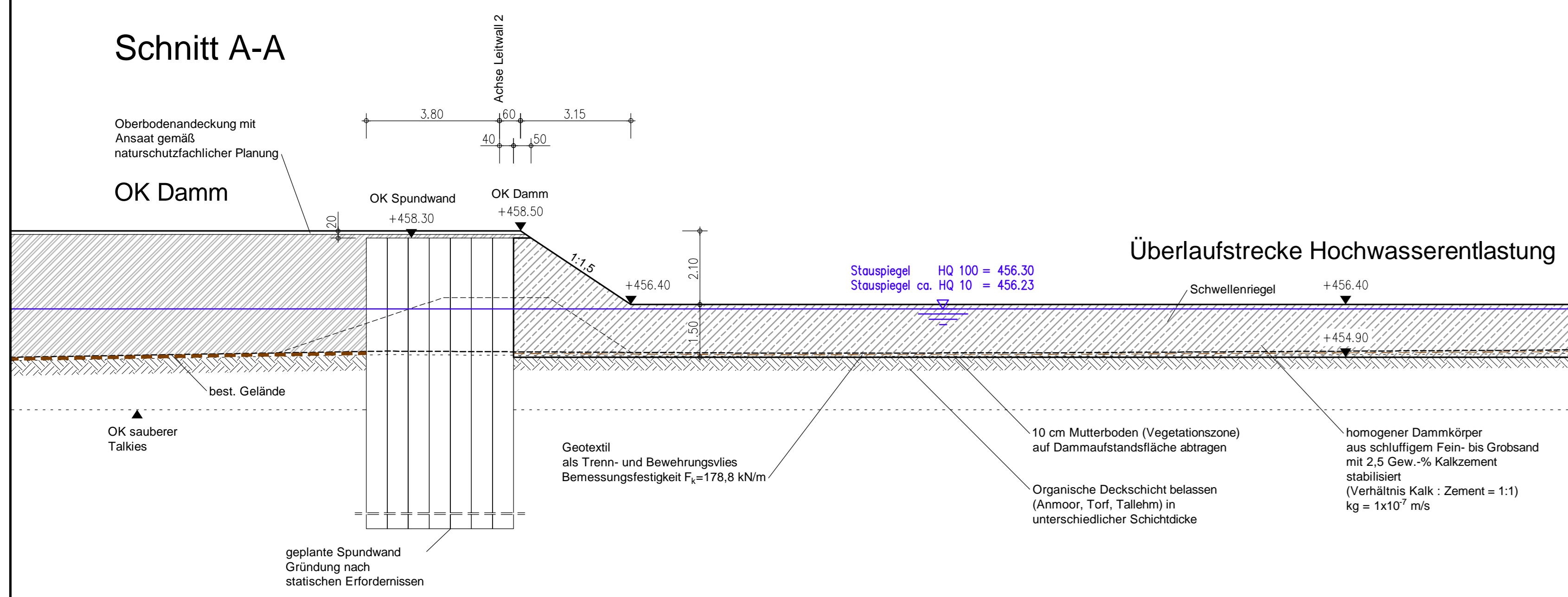
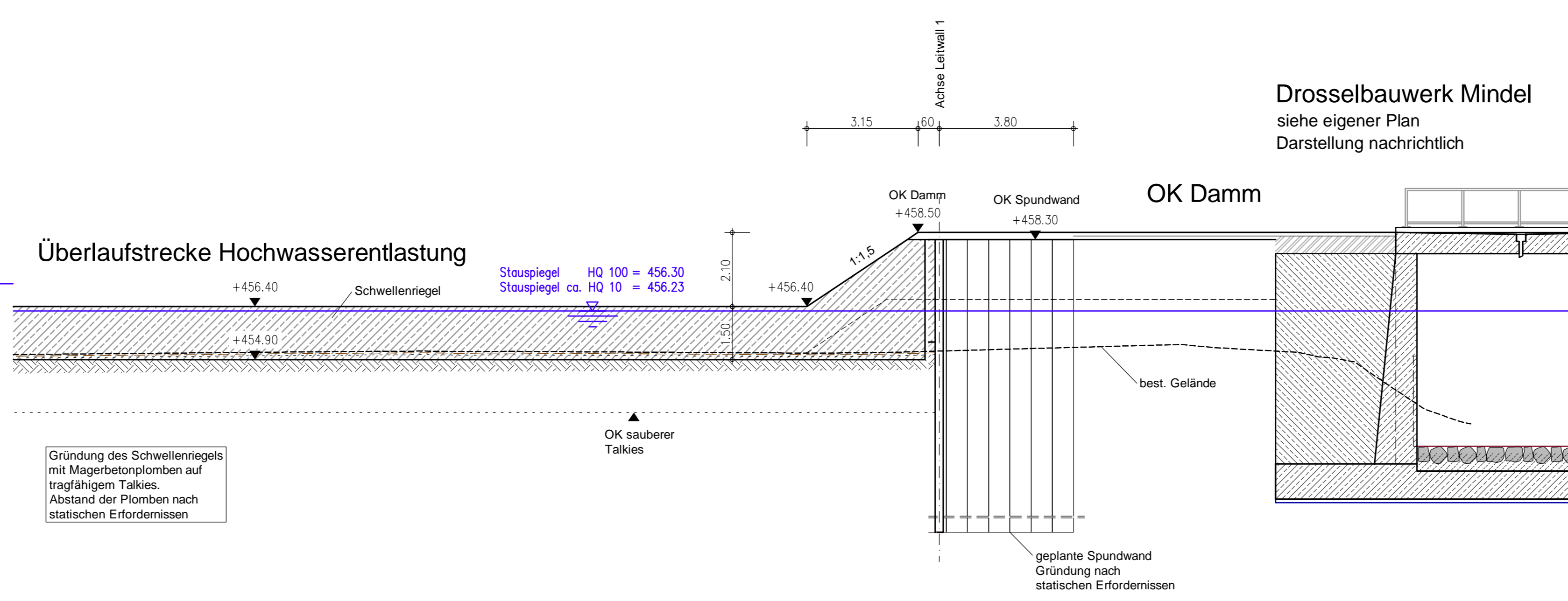


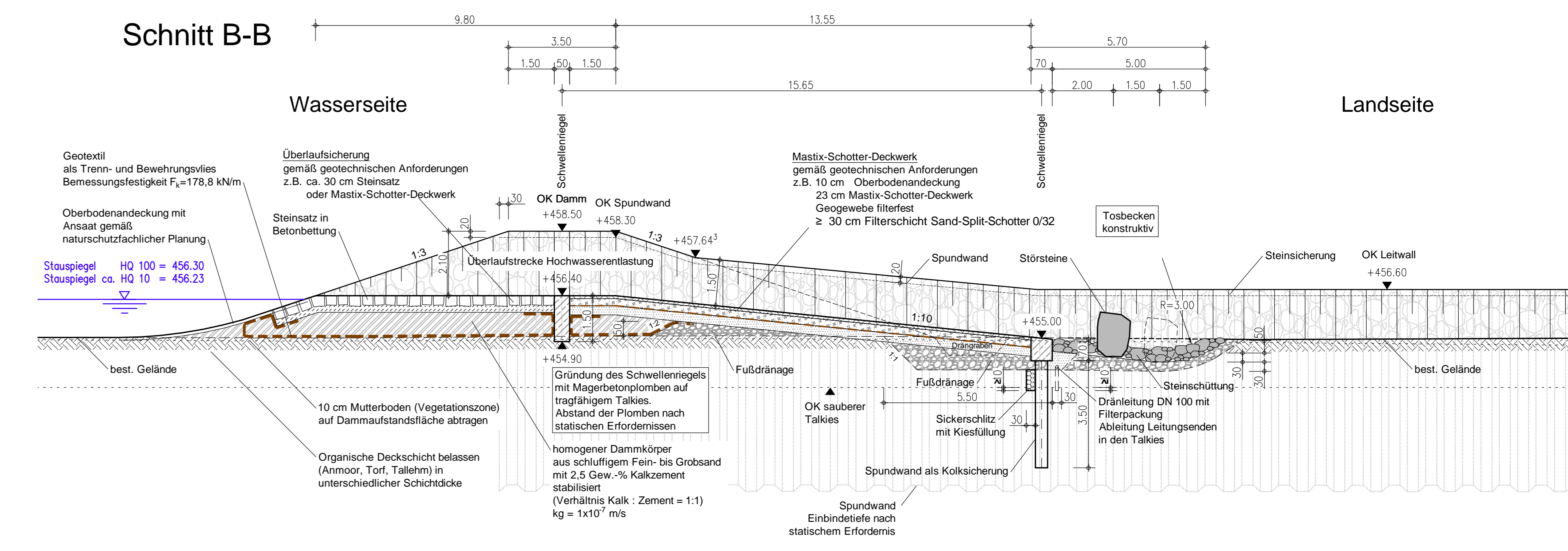
Schnitt A-A



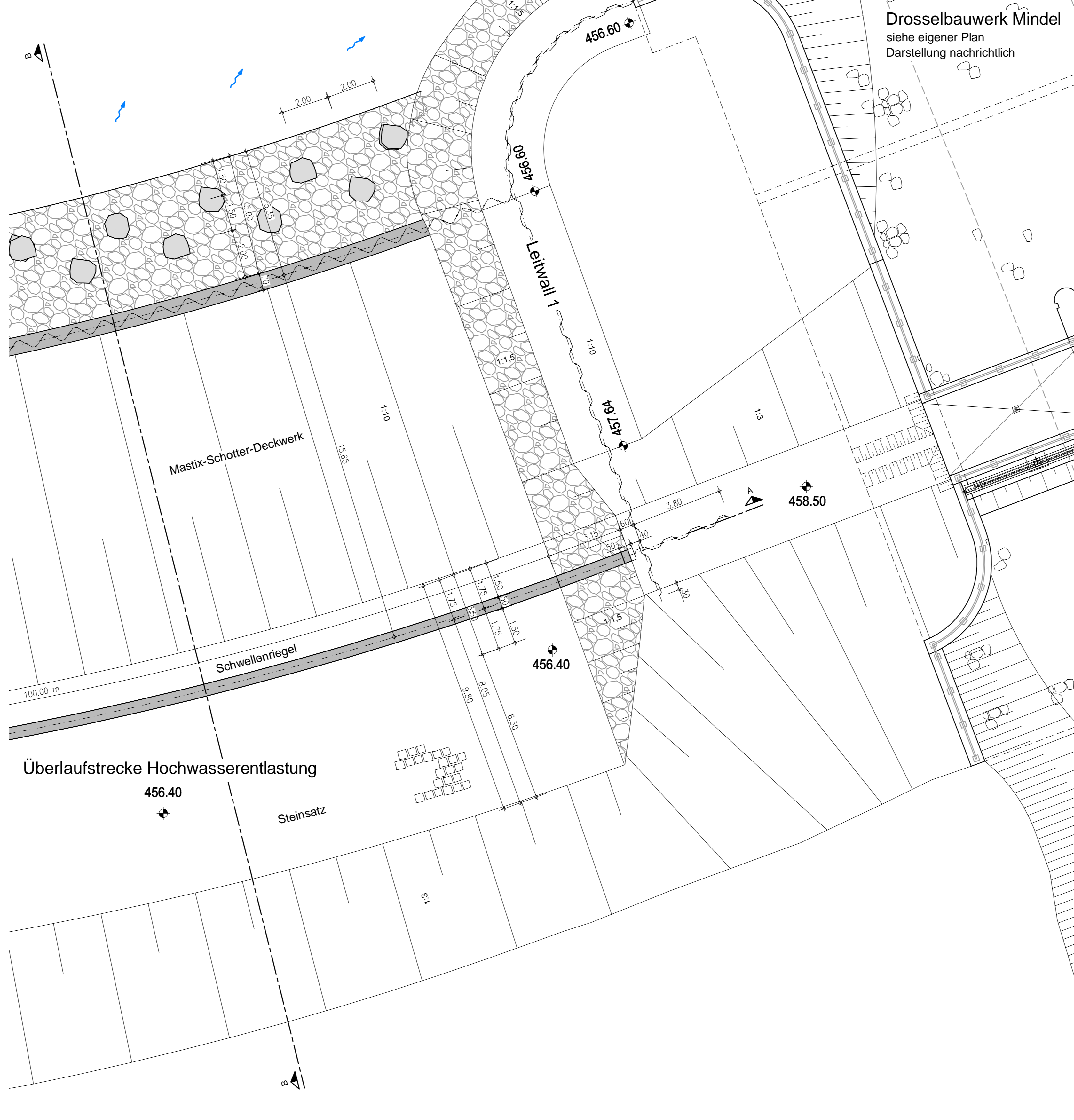
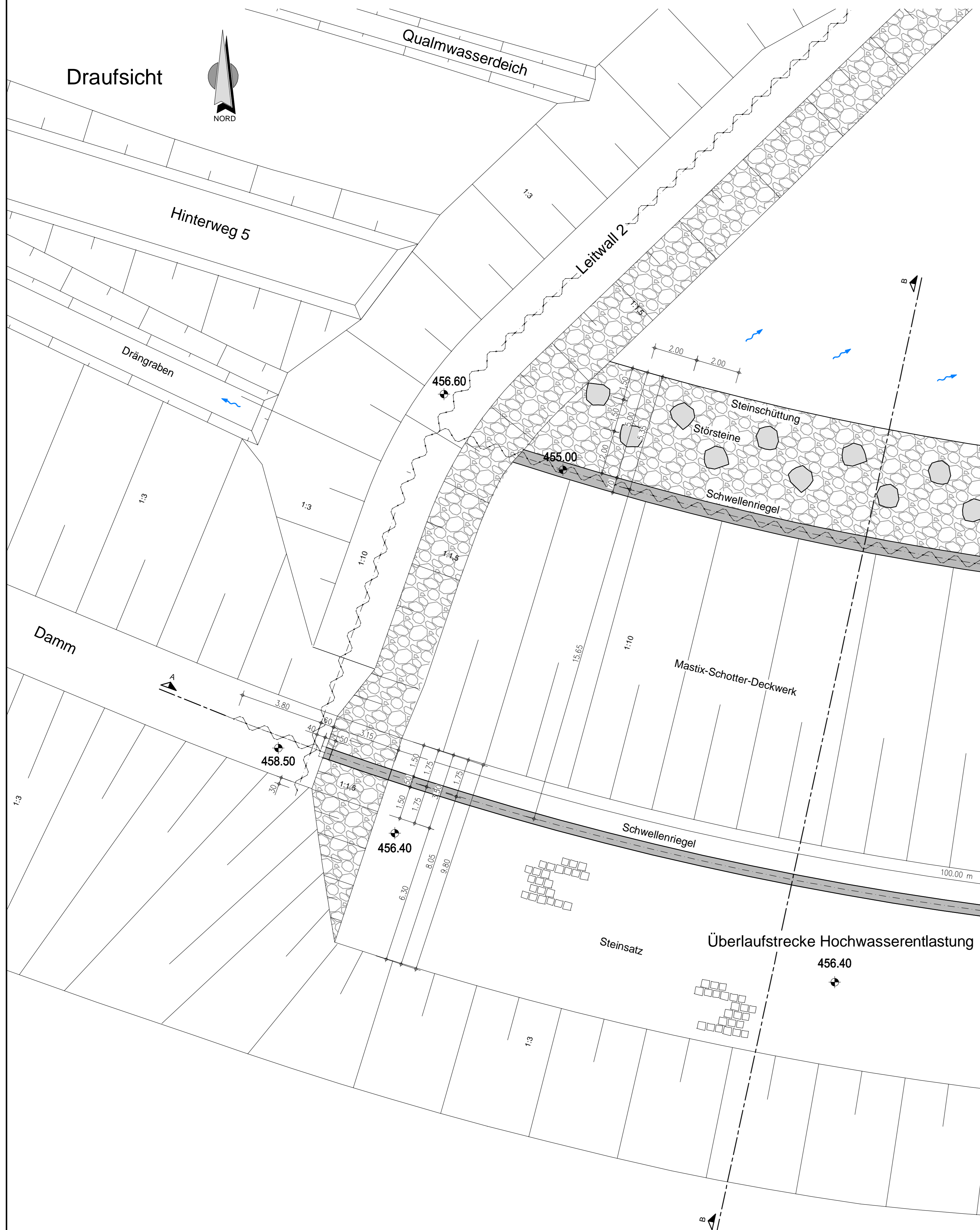
Überlaufstrecke Hochwasserentlastung



Schnitt B-B



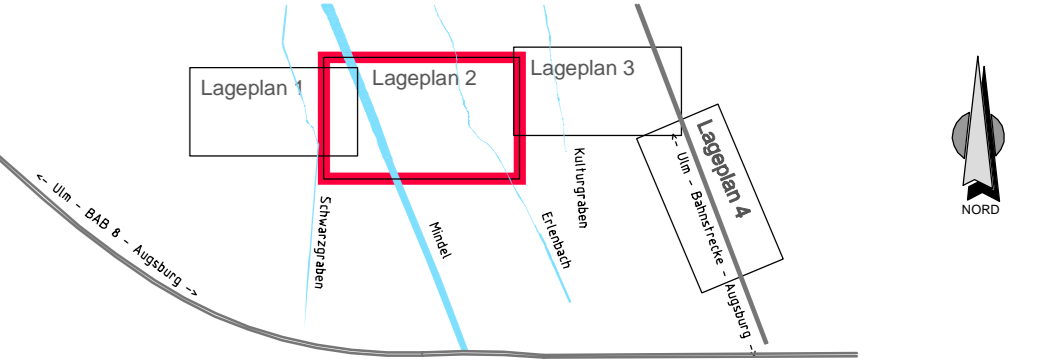
Draufsicht



Stauspiegel Hochwasserrückhaltebecken bei HQ 100 und ca. HQ 10
betreffen die geplanten Verhältnisse der Planfeststellung des
Hochwasserrückhaltebeckens ohne zusätzliche Hochwasserableitung

Baugrundverhältnisse gemäß geotechnischem Gutachten

Übersicht Blattsschnitte



Wasserwirtschaftsamt
Donauwörth

Gew. I
Mindel
Hochwasserrückhaltebecken Burgau

Nachdruck oder Vervielfältigung, auch auszugsweise,
nur mit Genehmigung des Herausgebers.
Geobasisdaten: Bayerische Vermessungsverwaltung 2010

Vorhaben:	Gew. I, Mindel Hochwasserrückhaltebecken Burgau Genehmigungsplanung	Anlage:	7.8
Vorbereitender:	Freistaat Bayern Wasserwirtschaftsamt Donauwörth Fogelstraße 23, 86608 Donauwörth, Tel. 0906/7009-0, Fax 0906/7009-156	Plan-Nr.:	HRB_GE_BW_02-1
Landkreis:	Günzburg		
Gemeinde:	Burgau		
Kennzeichen:	Gm 774 001 1002		
1:100	Hochwasserentlastungsanlage Draufsicht, Schnitte	Datum, Name:	entw. 27.11.2015 Ott
		gepr.:	28.09.2017 Mitt
		gepr.:	26.11.2017 Ott
		gepr.:	01.12.2017 Hartmann
28.11.2017	01.12.2017		
Datum	Überschnitt	Datum	Unterschrift

M:\1659\CAD\3\HRB\HRB_GE_BW_02.dwg