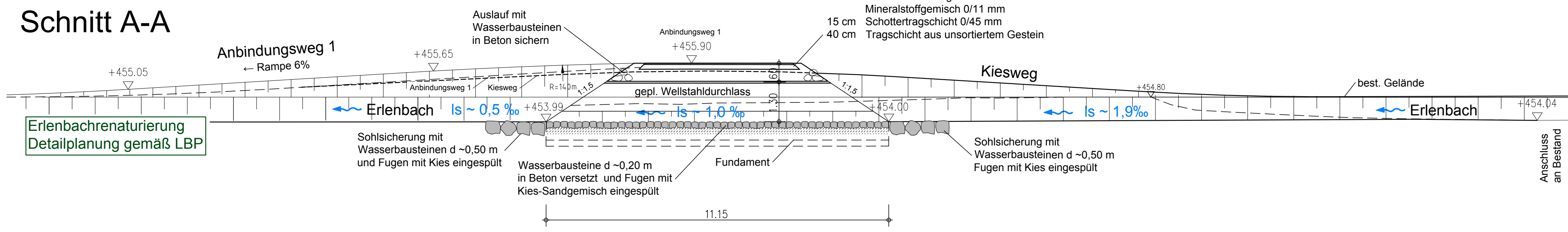
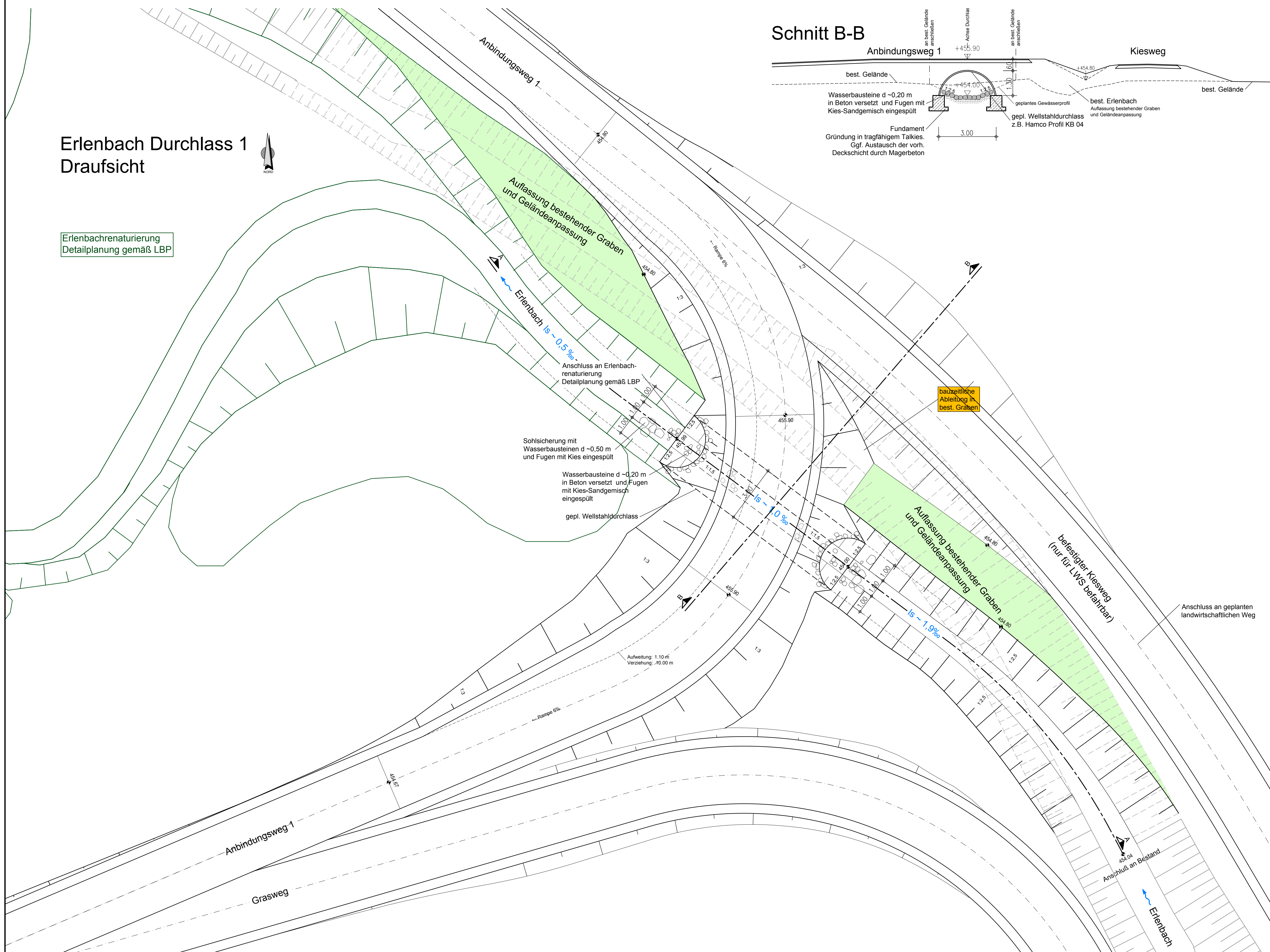


Schnitt A-A

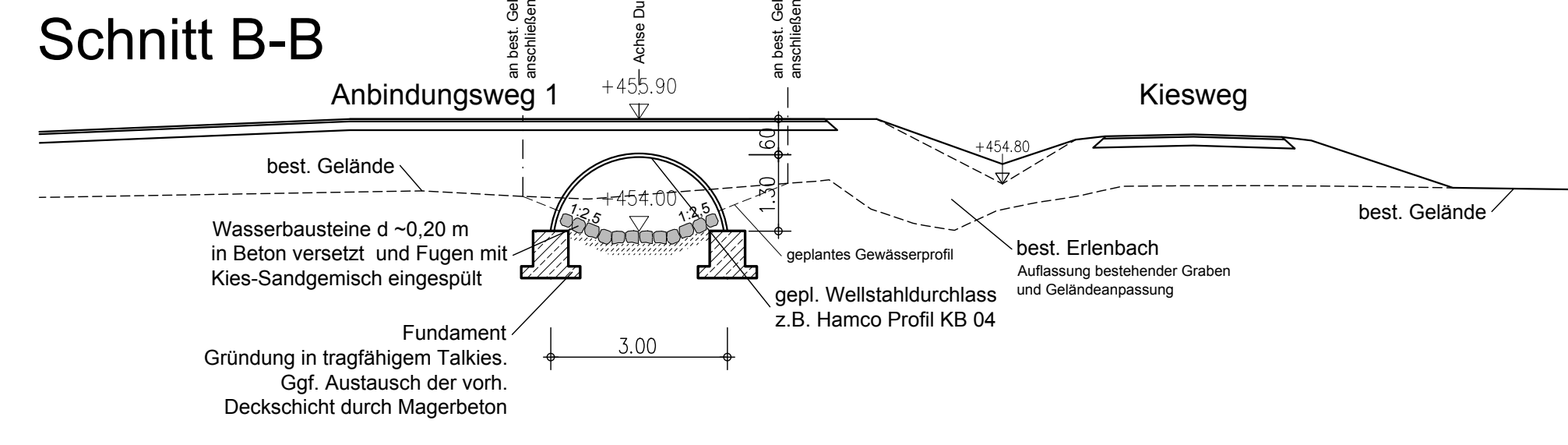


Erlenbach Durchlass 1 Draufsicht

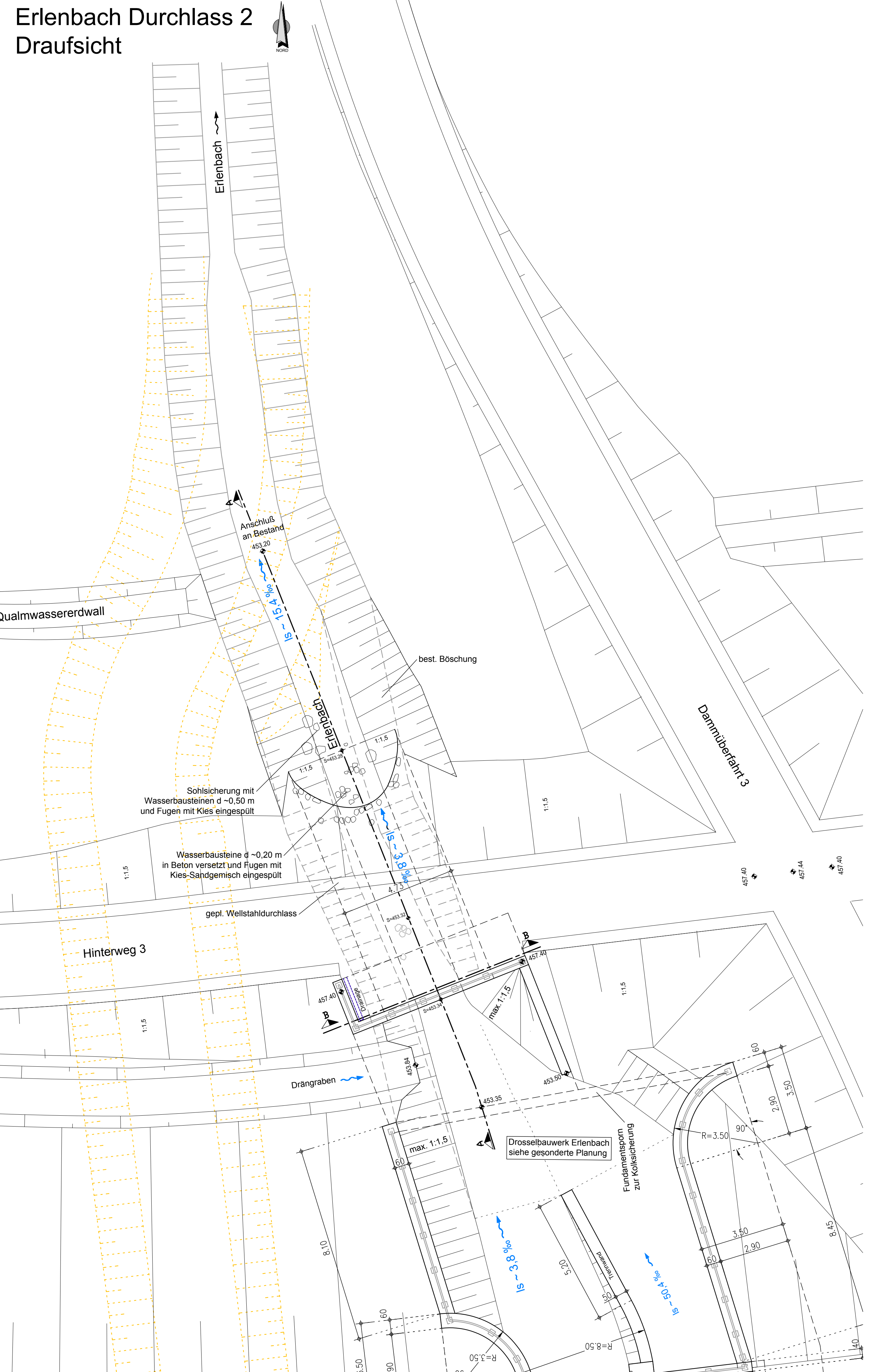
Erlenbachrenaturierung
Detailplanung gemäß LBP



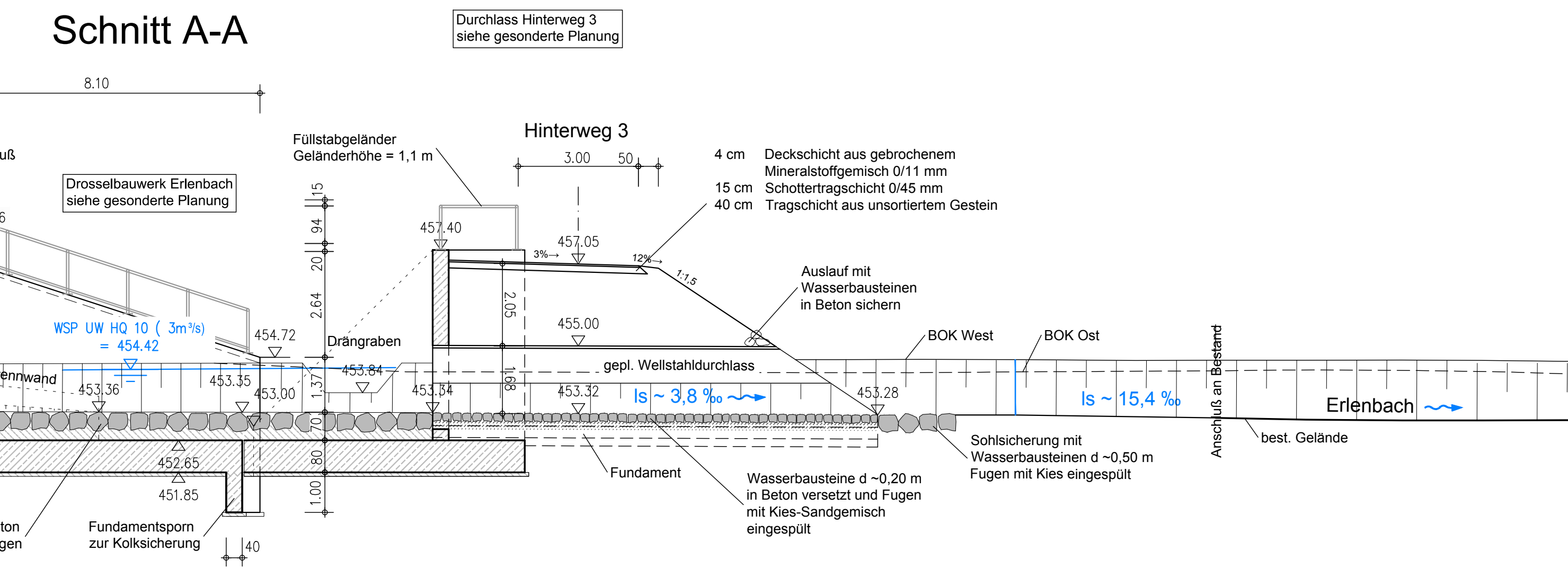
Schnitt B-B



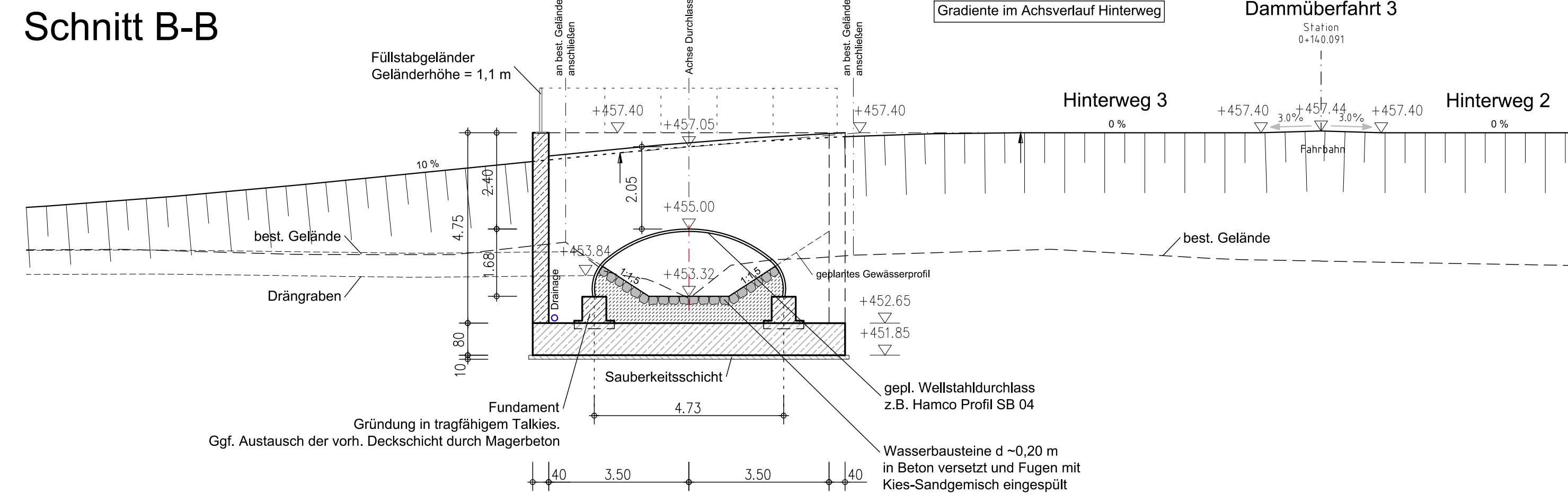
Erlenbach Durchlass 2 Draufsicht



Schnitt A-A

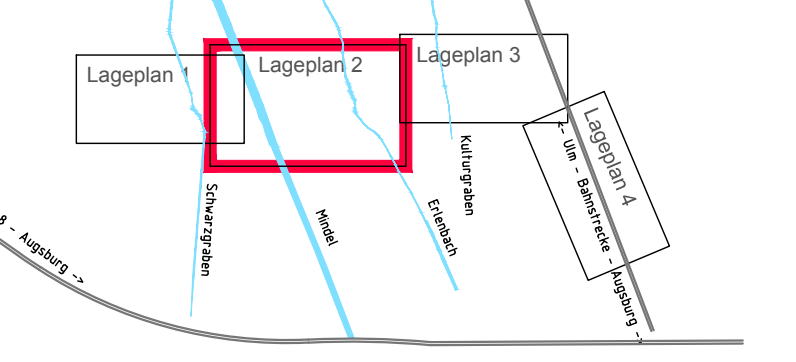


Schnitt B-B



Baugrundverhältnisse gemäß geotechnischem Gutachten

Übersicht Blattsschnitte



Nachdruck oder Vervielfältigung, auch auszugsweise, nur mit Genehmigung des Herausgebers. Geobasisdaten © Bayerische Vermessungsverwaltung 2010

Vorhaben:	Gew. I, Mindel Hochwasserrückhaltebecken Burgau Genehmigungsplanung	Anlage:	7.6
Vorbereitender:	Freistaat Bayern vertreten durch das Wasserwirtschaftsamt Donauwörth Foggenstraße 23, 86600 Donauwörth, Tel. 0936/7009-0, Fax 0936/7009-136	Plan-Nr.:	HRB_GE_BW_01-5
Landkreis:	Günzburg	Datum, Name:	
Gemeinde:	Burgau	entw.:	30.07.2015 Ott
Kennzeichen:	GtH 774 000 1002	gez.:	28.09.2017 Hut
Maßstab:	Grabendurchlässe Erlenbach Draufsicht, Schnitte	Ott	28.11.2017
Entwurfsverfasser:	OBERMEYER PLANEN + BERATEN GmbH	gepr.:	01.12.2017 Hartmann
28.11.2017	<i>R. Neumeier</i> Überschrift	01.12.2017	<i>Ralph Neumeier, Ltd.</i> Baudirektor

Wasserwirtschaftsamt
Donauwörth

Gew. I
Mindel
Hochwasserrückhaltebecken Burgau

