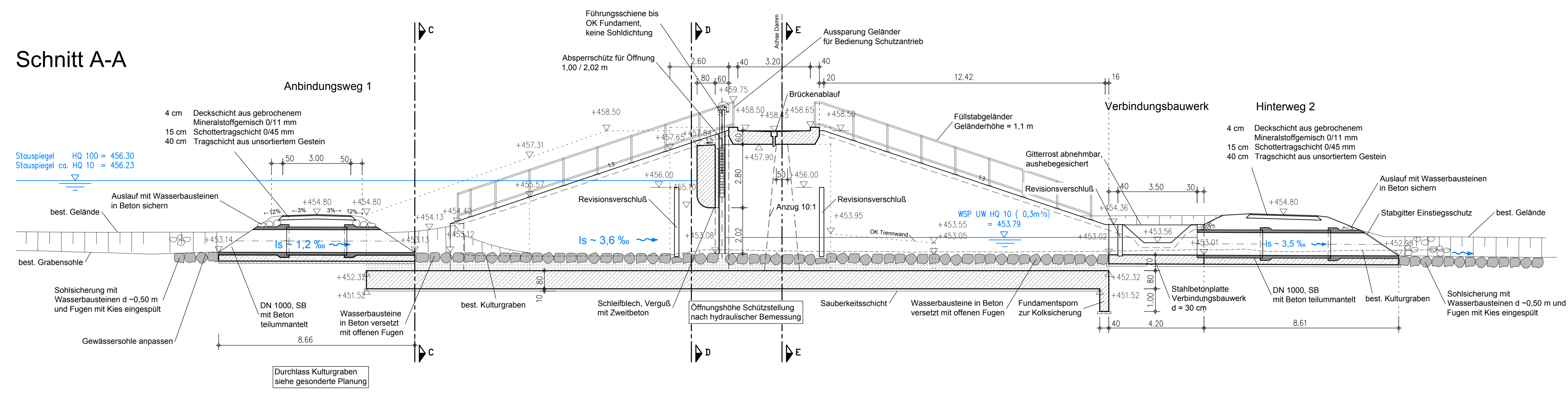
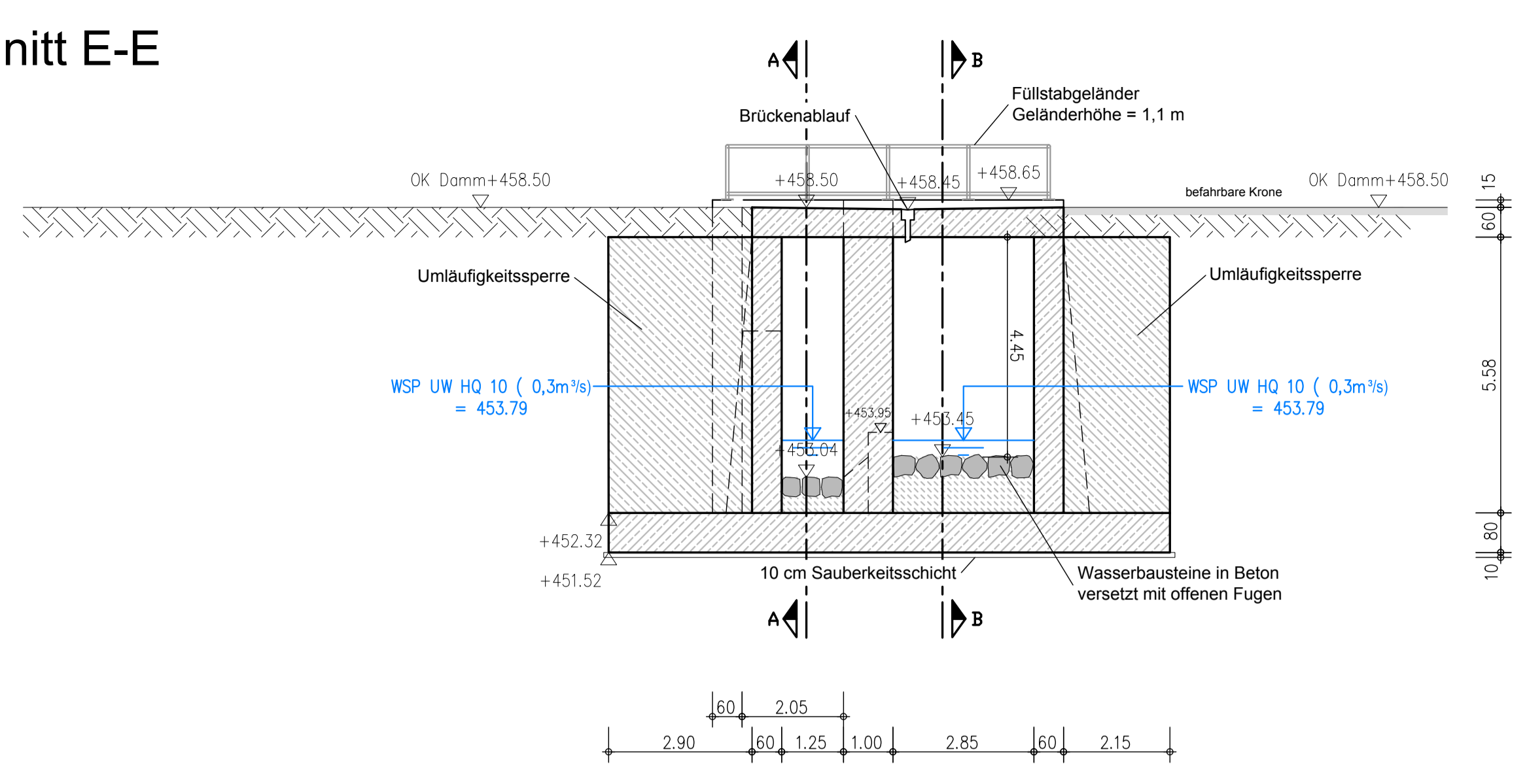


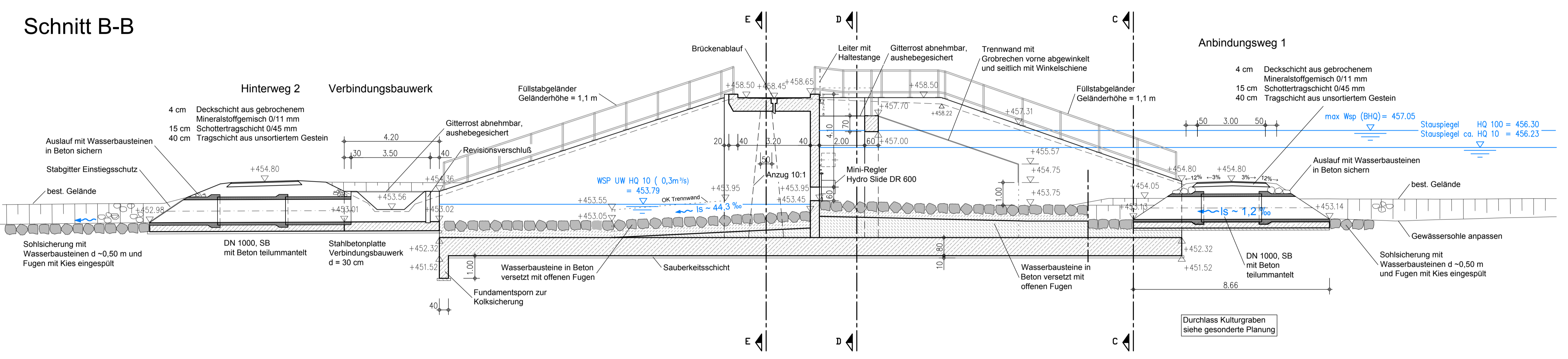
Schnitt A-A



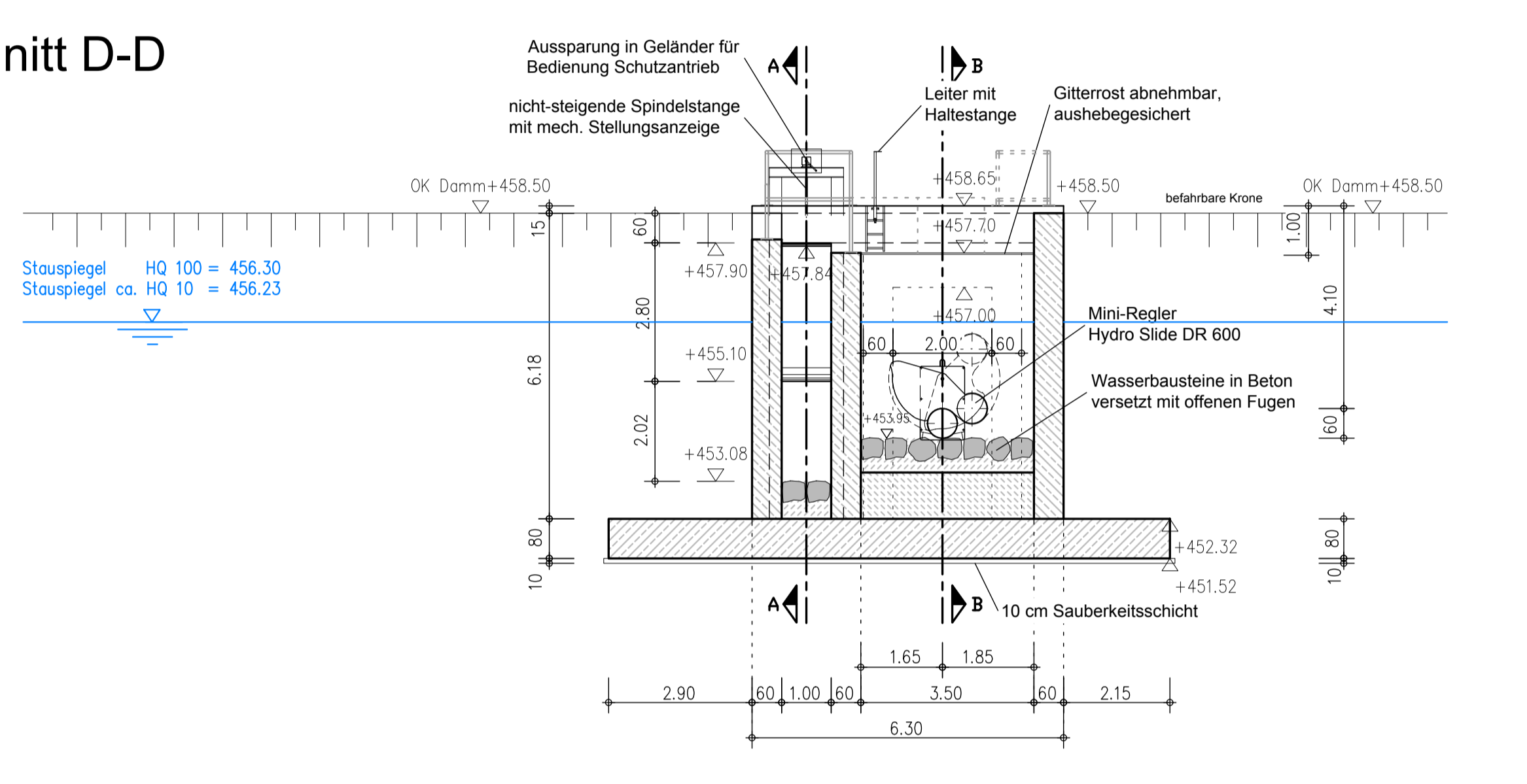
Schnitt E-E



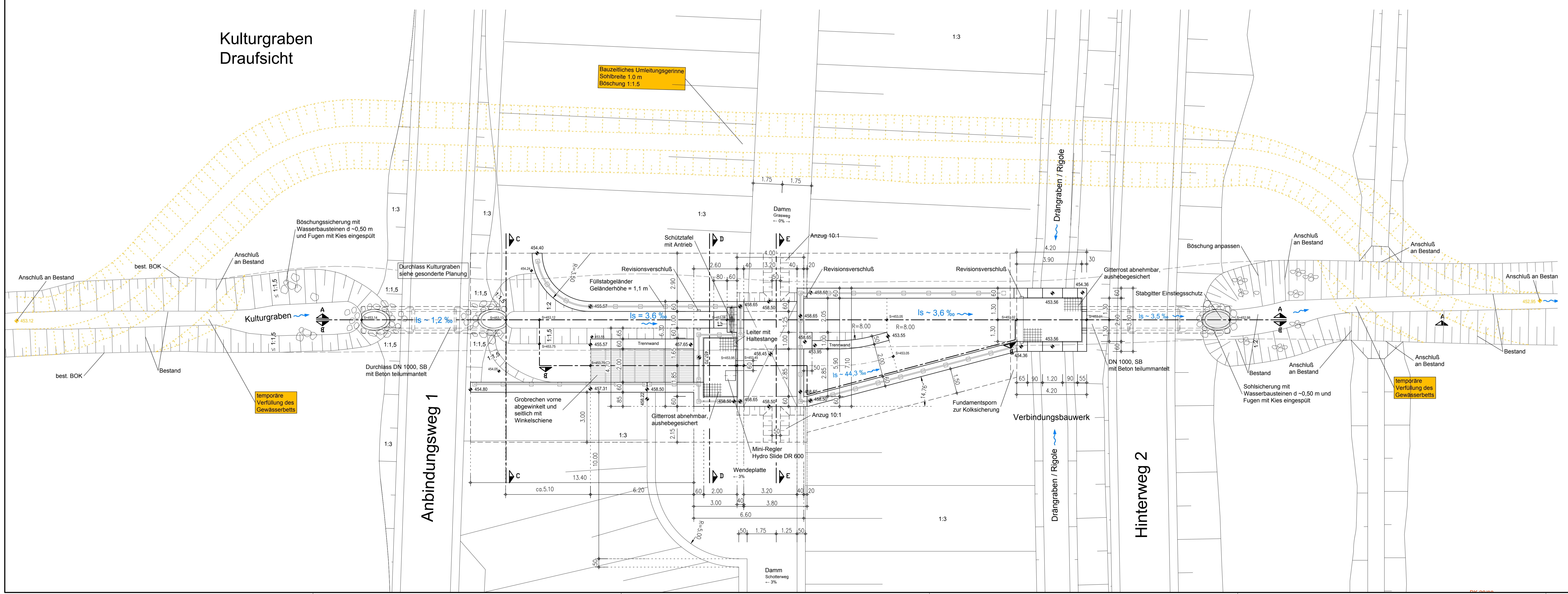
Schnitt B-B



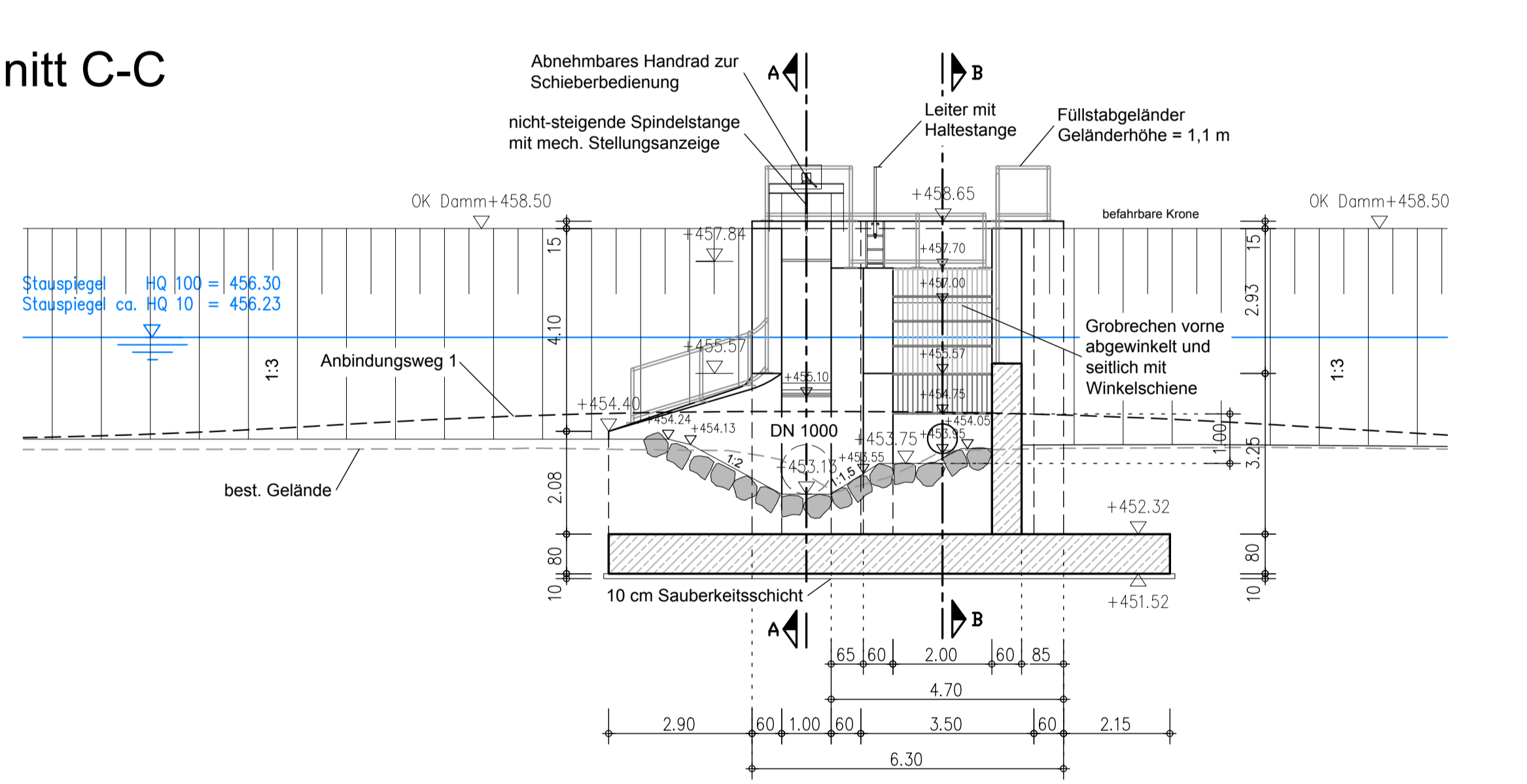
Schnitt D-D



Kulturgraben Draufsicht



Schnitt C-C



Baugrundverhältnisse gemäß geotechnischem Gutachten.

Staupiegel Hochwasserrückhaltebecken bei HQ 100 und ca. HQ 10 betreffen die geplanten Verhältnisse der Planfeststellung des Hochwasserrückhaltebeckens ohne zusätzliche Hochwasserableitung

Wasserwirtschaftsamt Donauwörth

Übersicht Blattansicht

Lageplan

Gew I Mindel Hochwasserrückhaltebecken Burgau

Nachdruck oder Neuverfälgung, auch auszugsweise, nur mit Genehmigung des Herausgebers. Geobaseplan © Bayerische Vermessungsverwaltung 2010	Vorhaben: Gew. I, Mindel Hochwasserrückhaltebecken Burgau Genehmigungsplanung	Anlage: 7.5
	Vorhabenträger: Freistaat Bayern Wasserwirtschaftsamt Donauwörth Förgstraße 23, 86650 Donauwörth, Tel. 0906/7009-0, Fax 0906/7009-136	Plan-Nr.: HRB_GE_BW_01-4
	Landkreis: Burgau Gemeindefach: Gm 174 000 1002	
	Entwurf: Drosselbauwerk Kulturgraben Draufsicht, Schnitte	Datum, Name: entw 22.08.2017 Ott
	Entwurf: OBERMEYER PLANEN + BERATEN GmbH	gepr. 28.09.2017 Mut
	Datum: 28.11.2017	gepr. 28.11.2017 Ott
	Datum: 01.12.2017	gepr. 01.12.2017 Hartmann