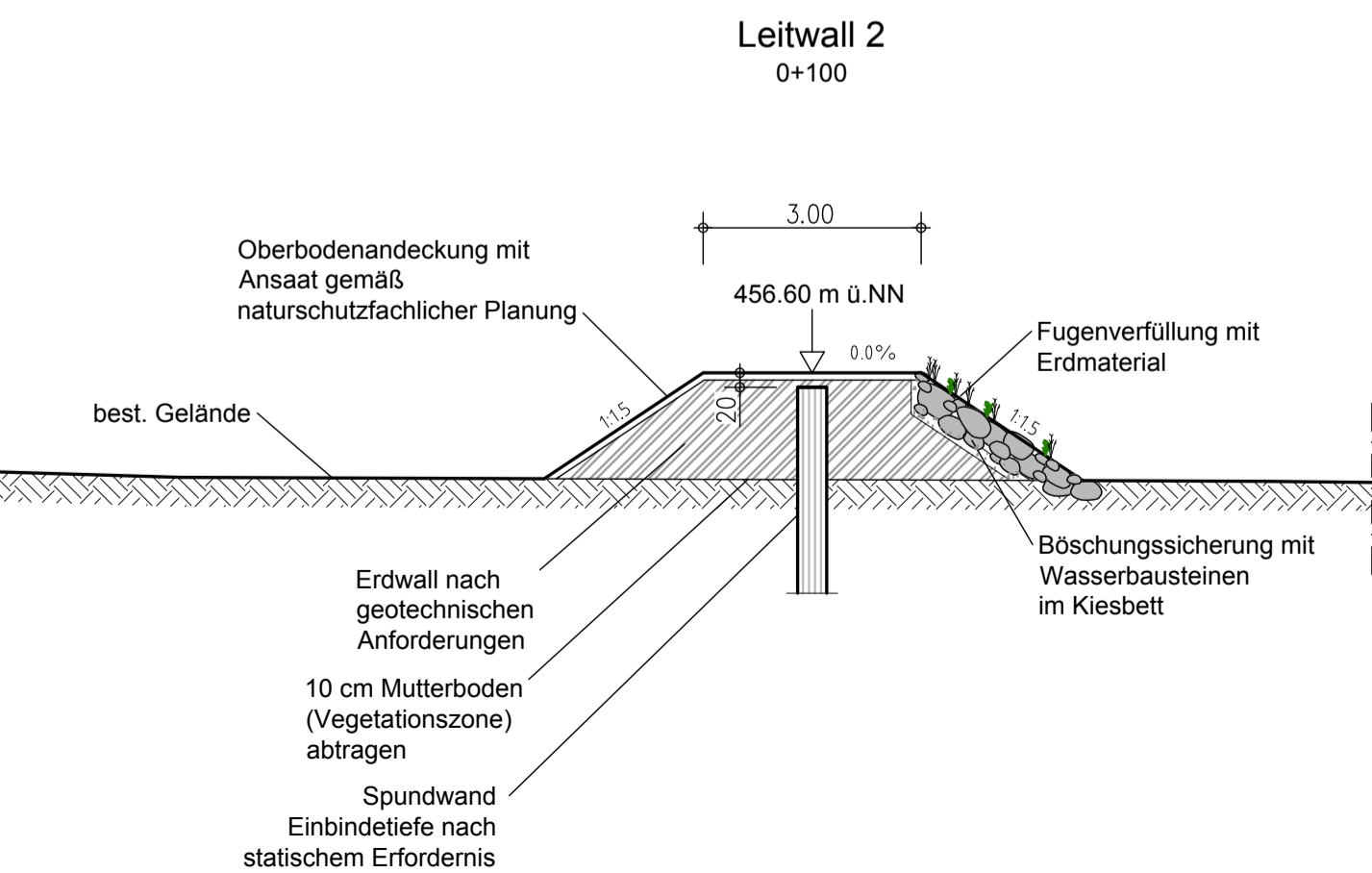
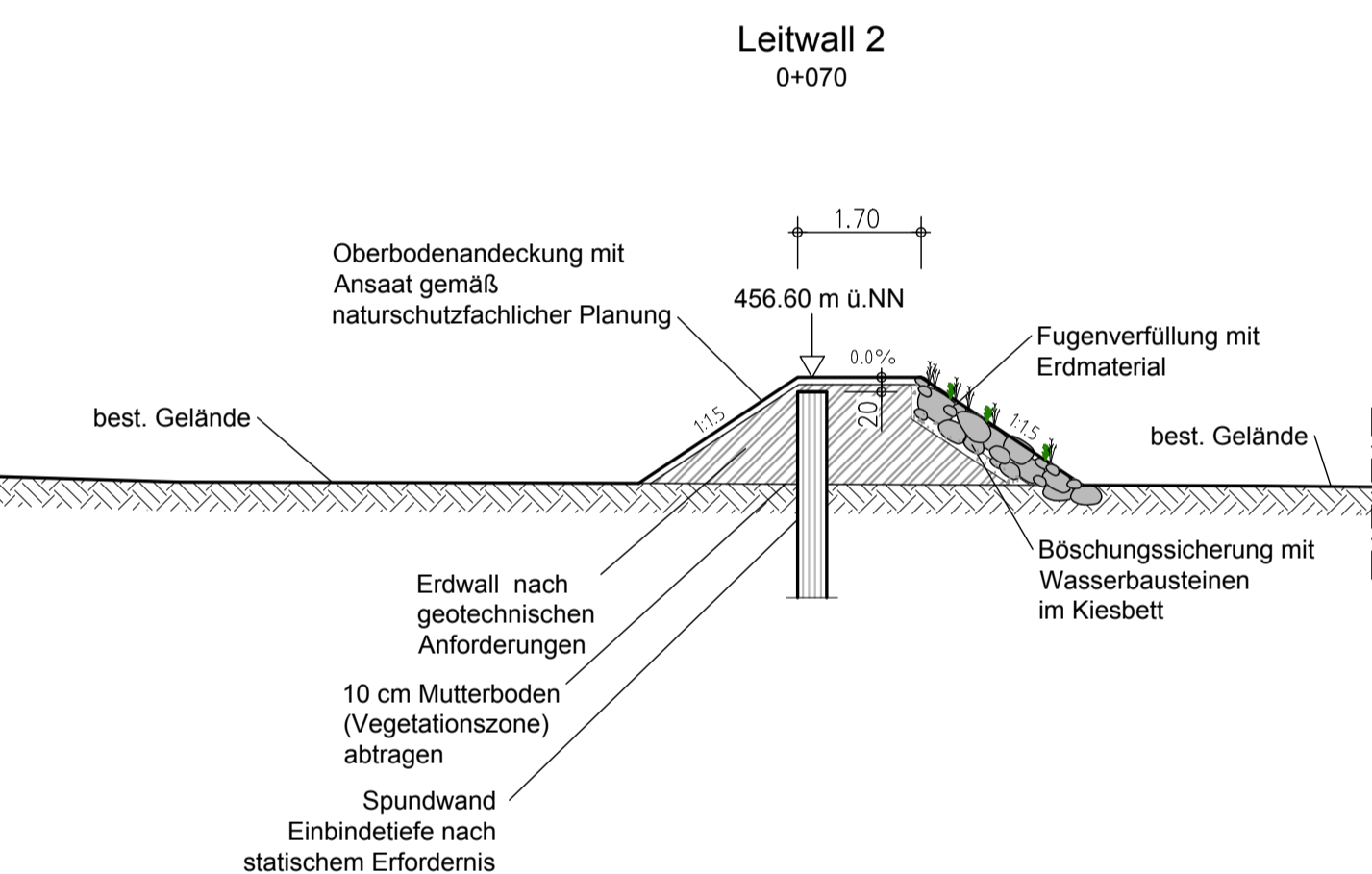
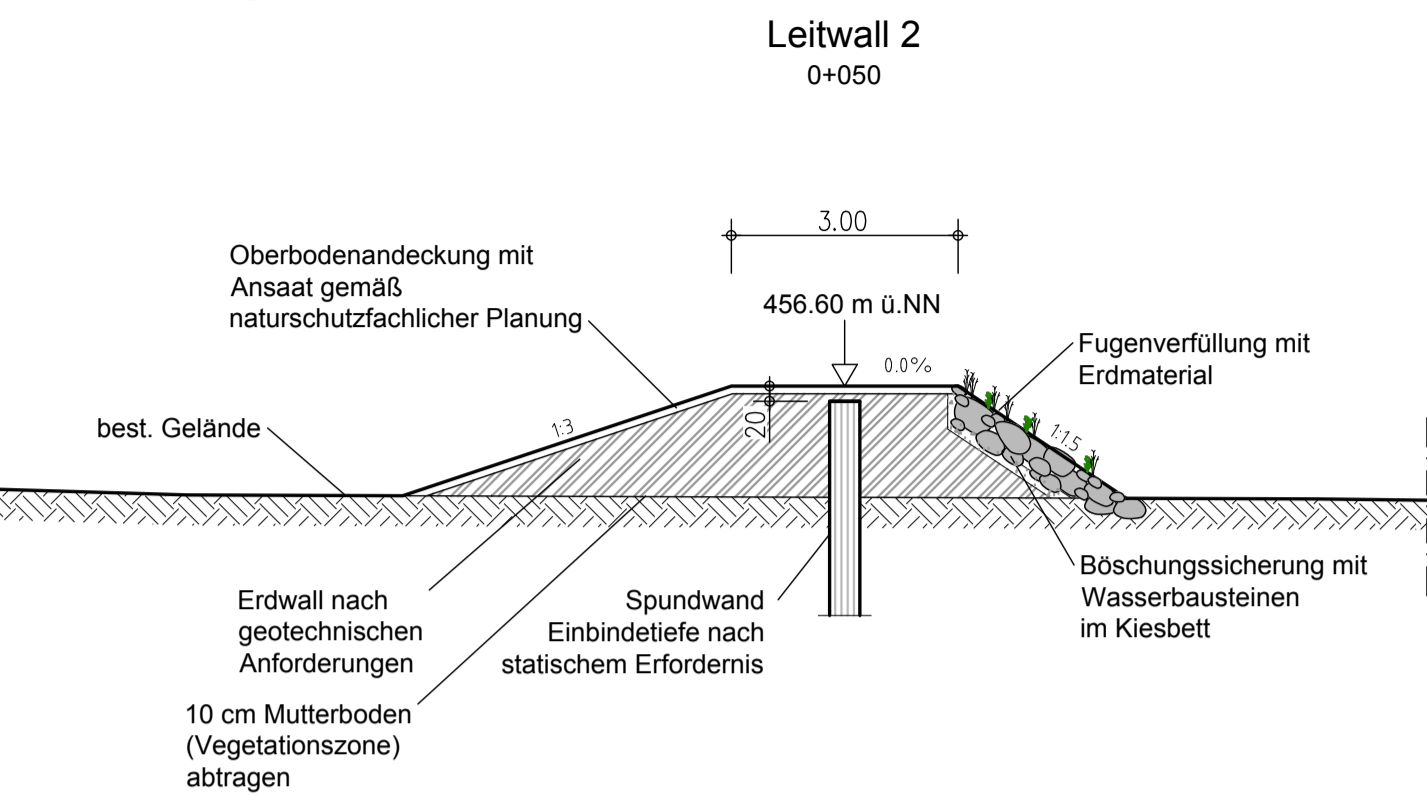


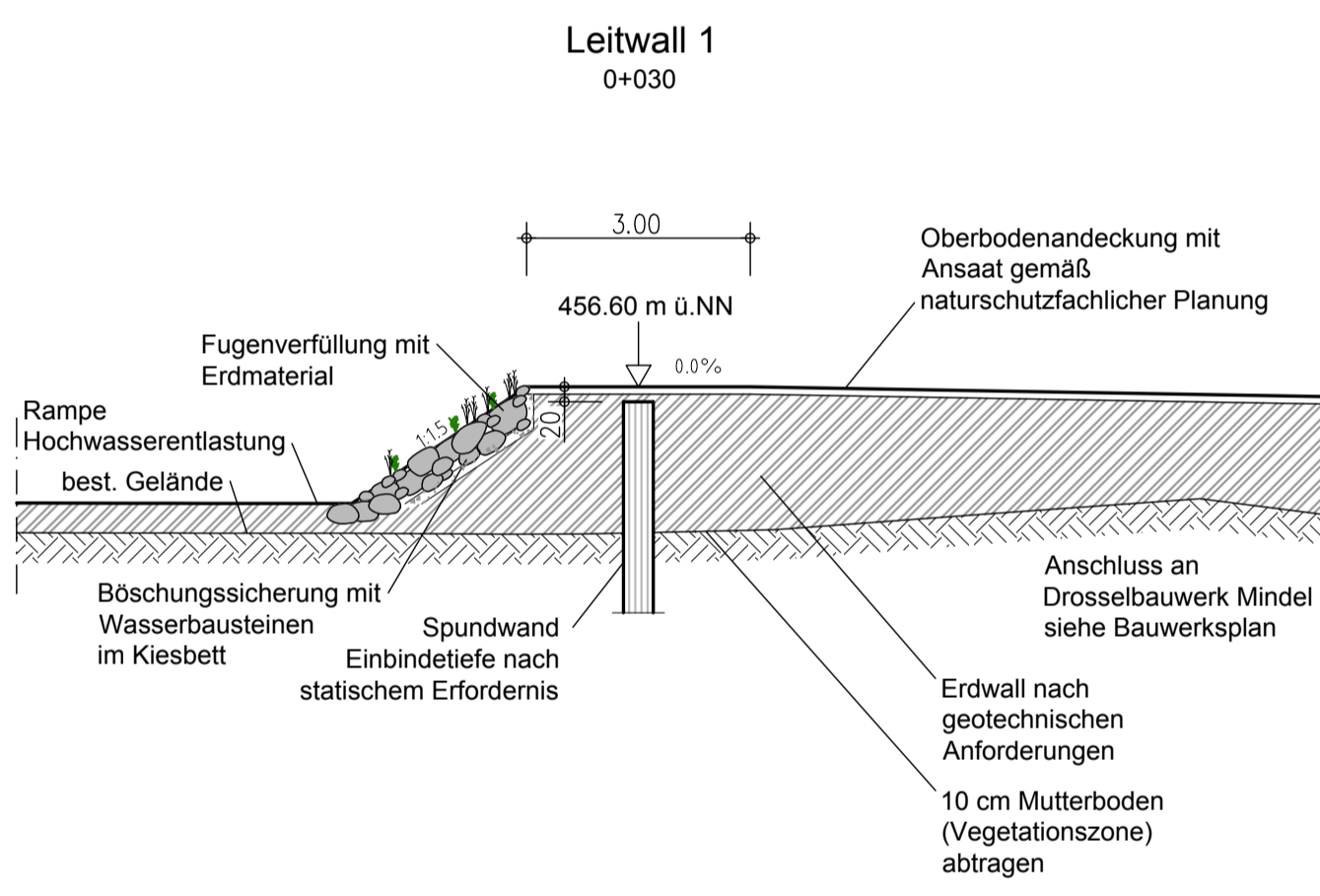
Regelquerschnitt



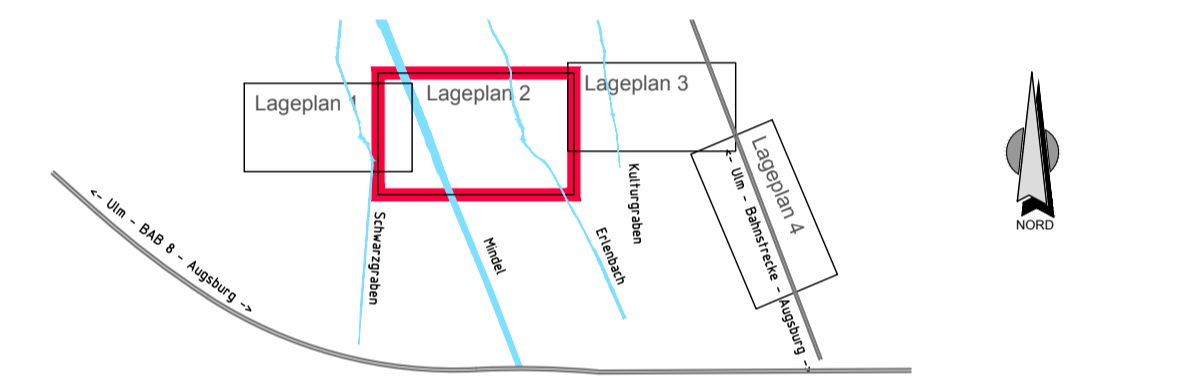
Baugrundverhältnisse und Erdwall gemäß geotechnischem Gutachten.

Erdwall auf vorhandenen Deckschichten aufsetzen.
Deckschichten aus Anmoor, Torf und Tallehm belassen.

Ökologische Maßnahmen gemäß gesonderter naturschutzfachlicher Planung.




Übersicht Blattschnitte



Gew I
Mindel

Hochwasserrückhaltebecken Burgau



Nachdruck oder Vervielfältigung, auch auszugsweise, nur mit Genehmigung des Herausgebers.
Geobasisdaten © Bayerische Vermessungsverwaltung 2010

Vorhaben: Gew. I, Mindel Hochwasserrückhaltebecken Burgau Genehmigungsplanung		Anlage: 6.4
Vorhabensträger: Freistaat Bayern vertreten durch das Wasserwirtschaftsamt Donauwörth Förgstraße 23, 86609 Donauwörth, Tel. 0906/7009-0, Fax 0906/7009-136		Plan-Nr.: HRB_GE_RQ_03-1
Landkreis: Günzburg	Gemeinde: Burgau	
Kennzeichen: G1h 774 000 1002		
Maßstab: 1:100	Leitwall 1 und 2 der Hochwasserentlastung Regelquerschnitt	Datum, Name: entw. 24.11.2015 Ott
Entwurfsverfasser: OBERMEYER PLANEN + BERATEN GmbH	Vorhabensträger:	gez. 28.09.2017 Hut
28.11.2017 Datum	<i>ppa. T. Neumeier</i> Unterschrift	gepr. 28.11.2017 Ott
01.12.2017 Datum	<i>Ralph Neumeier</i> Ralph Neumeier, Ltd. Baudirektor	gepr. 01.12.2017 Hartmann