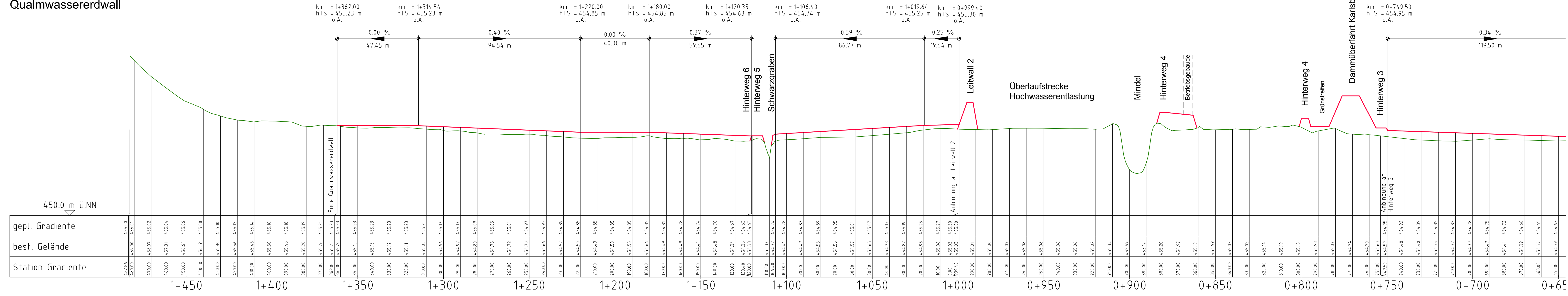
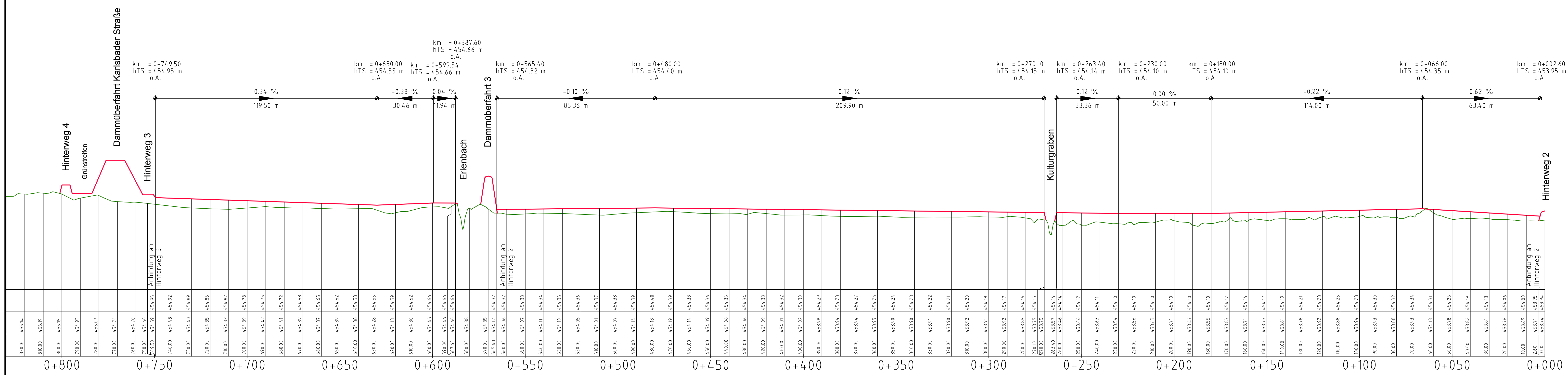


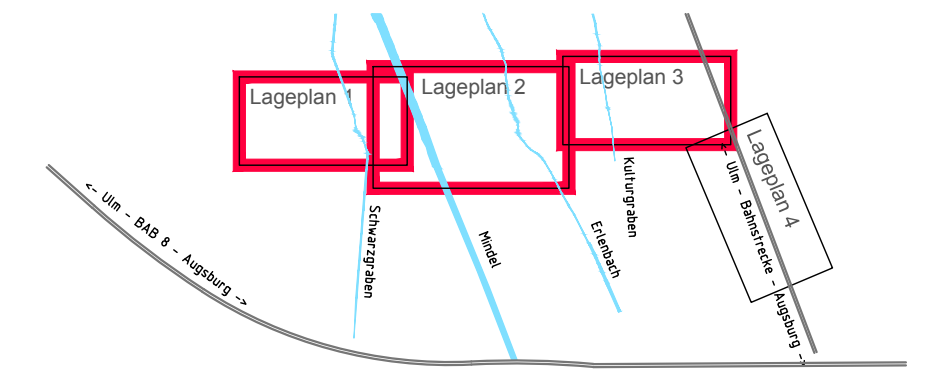
Qualmwassererdwall



LEGENDE
 — geplante Gradiente
 — bestehendes Gelände



Übersicht Blattschnitte



Wasserwirtschaftsamt
Donauwörth

Gew I
Mindel

Hochwasserrückhaltebecken Burgau

Nachdruck oder Vervielfältigung, auch auszugsweise, nur mit Genehmigung des Herausgebers. Geobasisdaten © Bayerische Vermessungsverwaltung 2010

Vorhaben: Gew. I, Mindel Hochwasserrückhaltebecken Burgau Genehmigungsplanung		Anlage: 4.4
Vorhabensträger: Freistaat Bayern vertreten durch das Wasserwirtschaftsamt Donauwörth Förgstraße 23, 86609 Donauwörth, Tel. 0906/7009-0, Fax 0906/7009-136		Plan-Nr.: HRB_GE_LS_03-1
Landkreis: Günzburg Gemeinde: Burgau Kennzeichen: G1n 774 000 1002	Datum, Name: entw. 28.08.2014 Ott gez. 28.09.2017 Hut gepr. 28.11.2017 Ott gepr. 01.12.2017 Hartmann	
Maßstab: 1:1000/100 Entwurf: Qualmwassererdwall Längsschnitt	Entwurfsverfasser: OBERMEYER PLANEN + BERATEN GmbH 28.11.2017 <i>pp. T. Neumann</i> Datum / Unterschrift 01.12.2017 <i>Ralph Neumeier</i> Datum / Unterschrift / Ralph Neumeier, Ltd. Baudirektor	