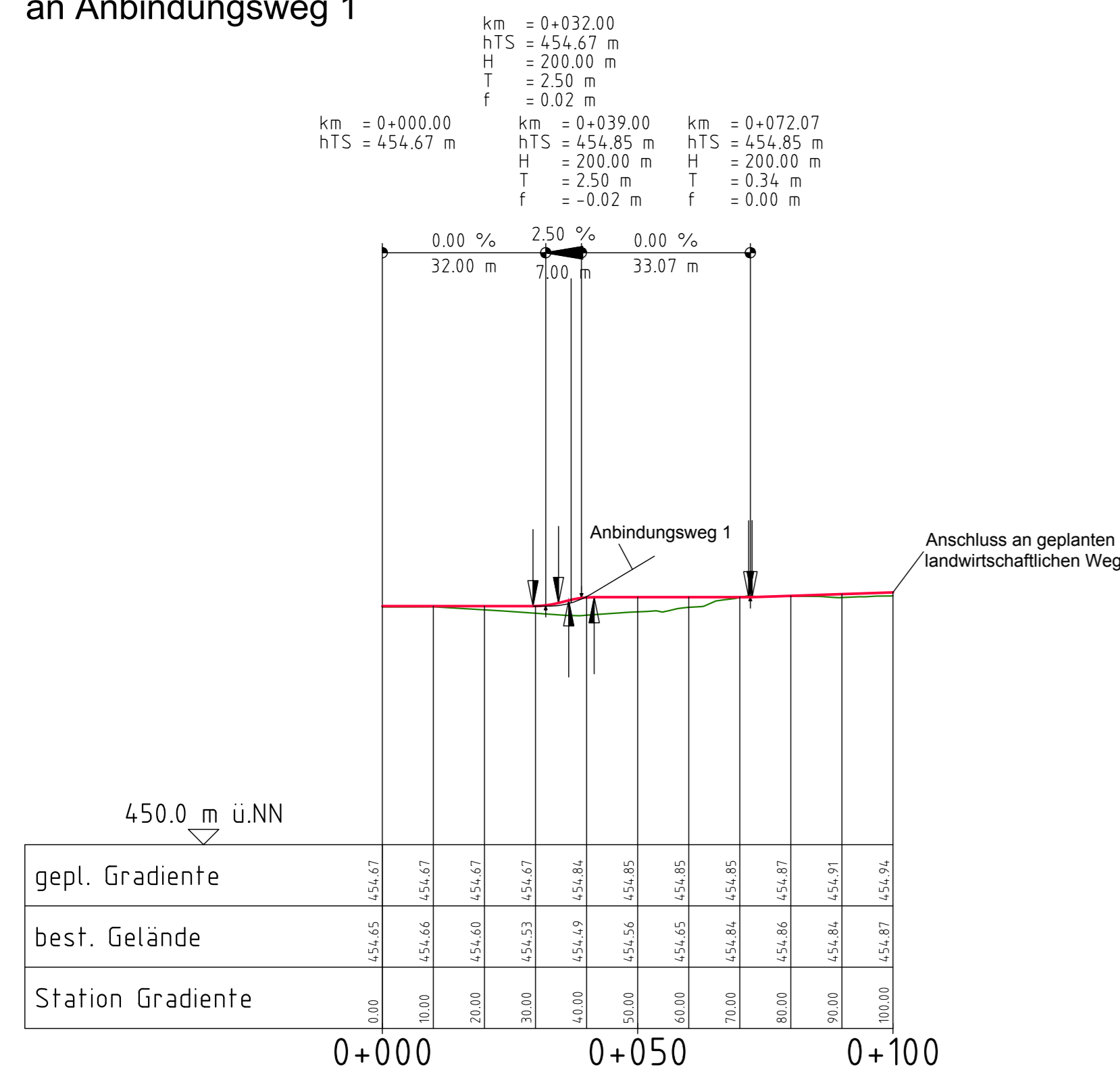
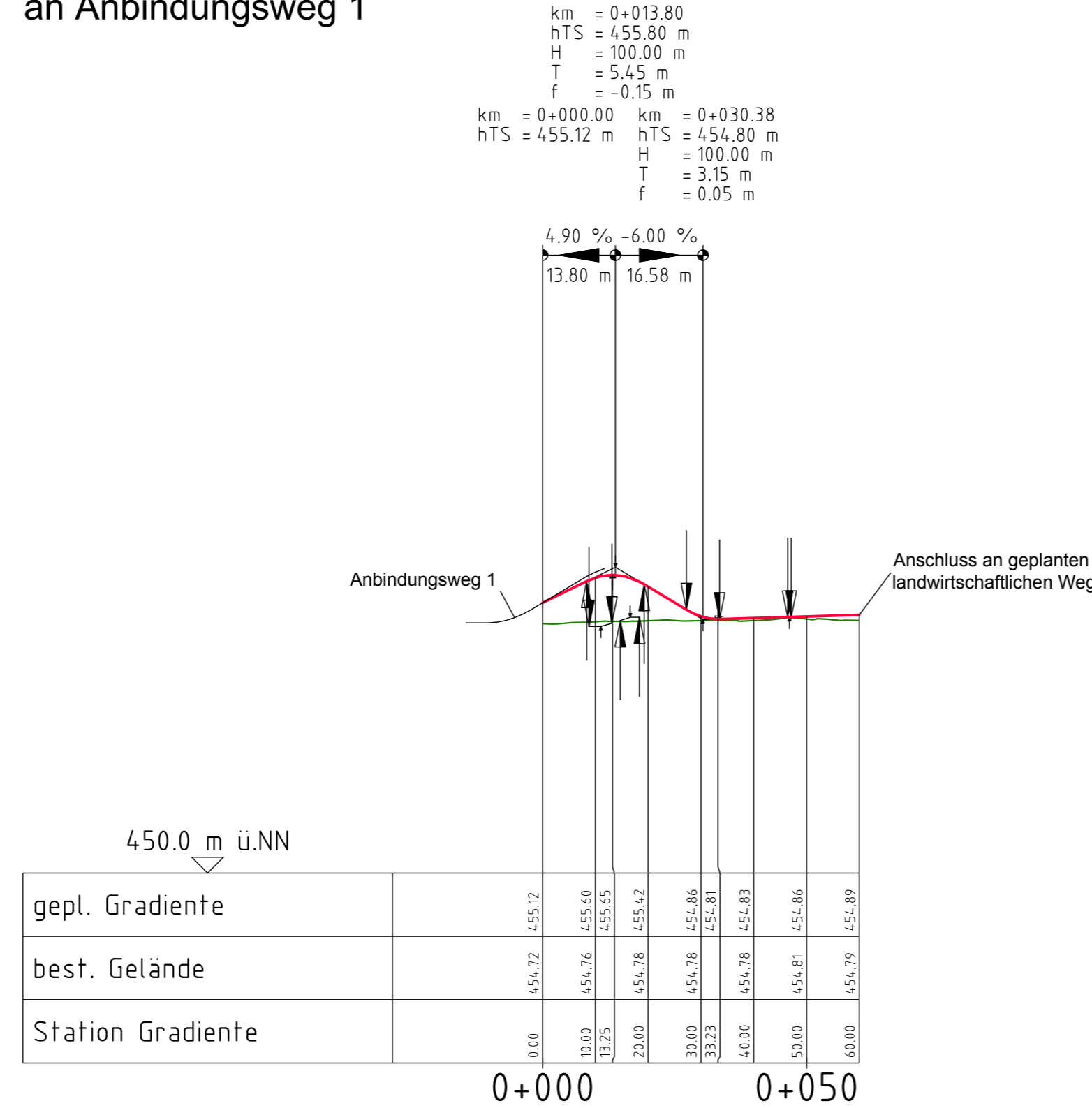


Anbindung Grasweg westlich Erlenbach an Anbindungsweg 1

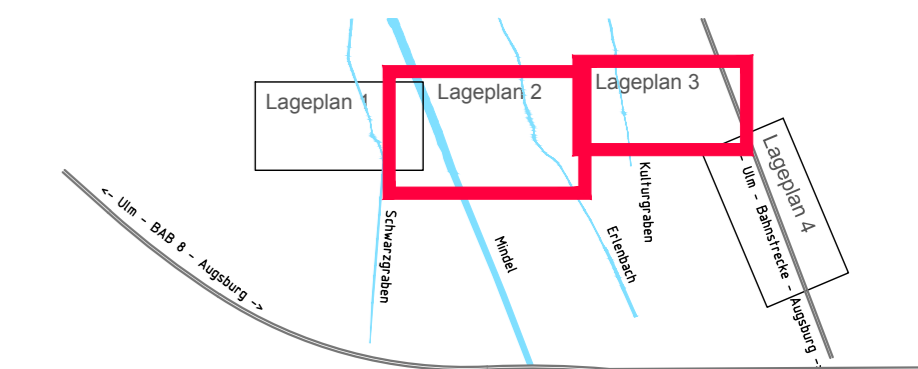


Anbindung Kiesweg östlich Erlenbach an Anbindungsweg 1



LEGENDE
 — geplante Gradiente
 — bestehendes Gelände

Übersicht Blattsschnitte



Wasserwirtschaftsamt
Donauwörth

Gew I

Mindel

Hochwasserrückhaltebecken Burgau

Nachdruck oder Vervielfältigung, auch auszugsweise, nur mit Genehmigung des Herausgebers. Geobasisdaten © Bayerische Vermessungsverwaltung 2010

Vorhaben:	Gew. I, Mindel Hochwasserrückhaltebecken Burgau Genehmigungsplanung	Anlage:	4.3
Vorhabensträger:	Freistaat Bayern vertreten durch das Wasserwirtschaftsamt Donauwörth Forgstraße 23, 86609 Donauwörth, Tel. 0906/7009-0, Fax 0906/7009-136	Plan-Nr.:	HRB_GE_LS_01-2
Landkreis:	Günzburg		
Gemeinde:	Burgau		
Kennzeichen:	G1h 774 000 1002		
Maßstab:	Anbindungsweg 1 mit Gras- und Kiesweg 1:1000/100 Längsschnitte	Datum, Name:	
Entwurfsverfasser:	OBERMEYER PLANEN + BERATEN GmbH	entw.:	22.08.2017 Ott
Vorhabensträger:		gez.:	28.09.2017 Hut
Datum:	28.11.2017	gepr.:	28.11.2017 Ott
Unterschrift:	<i>Ralph Neumeier</i> Ralph Neumeier, Ltd. Baudirektor	gepr.:	01.12.2017 Hartmann