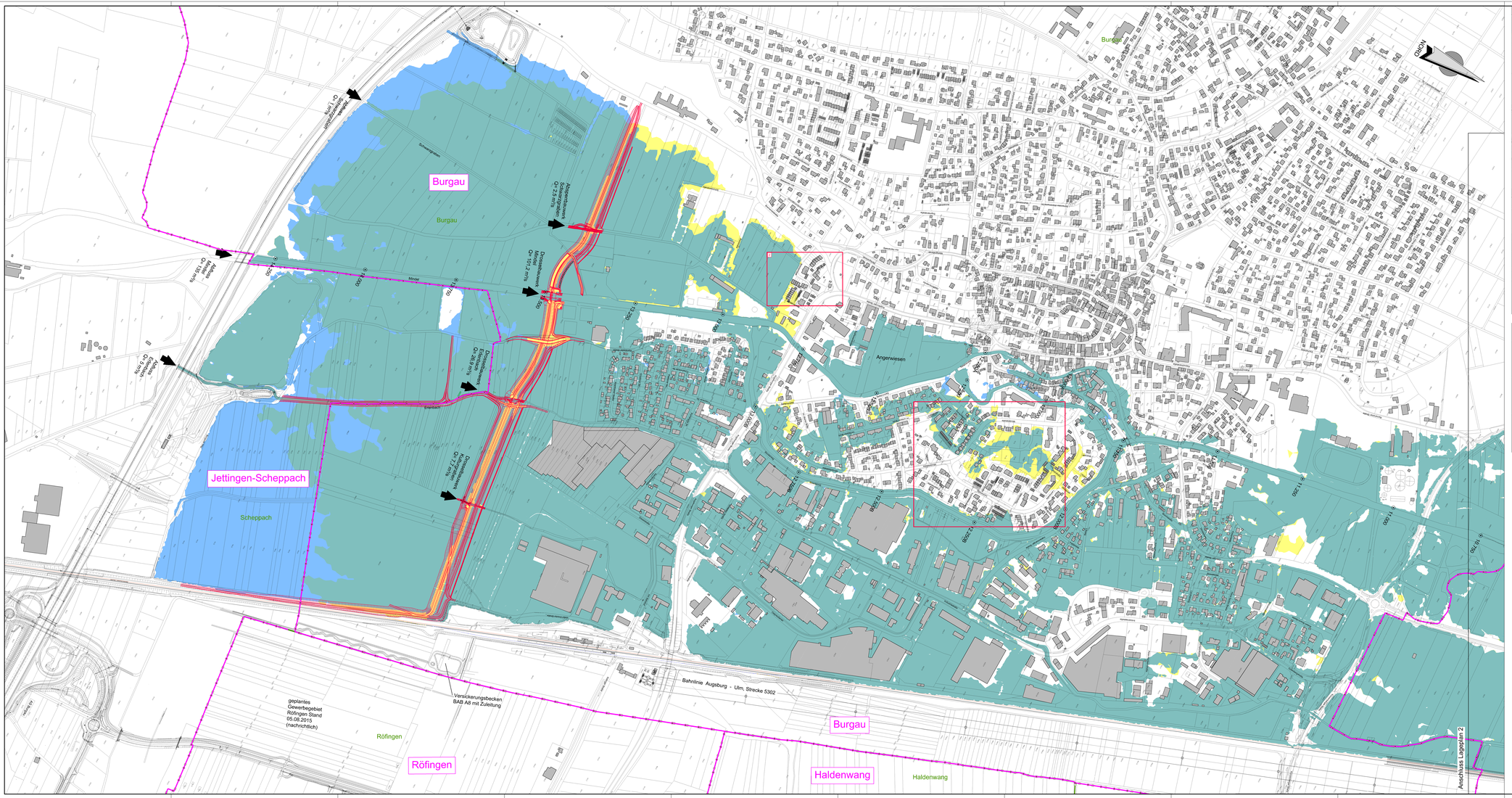


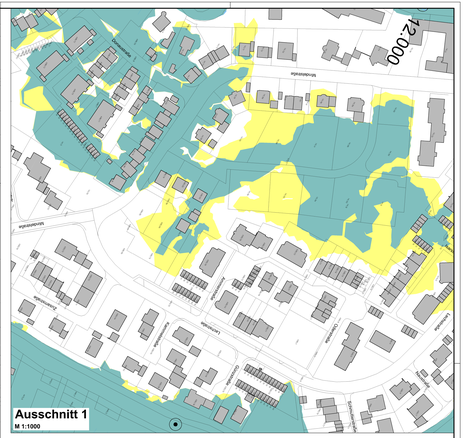


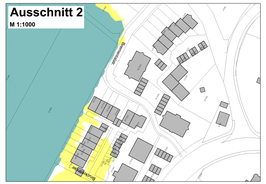


## Legende

Allgemeine Angaben

- Gemeindegrenzen mit Gemeindenamen
- Gemarkungsgrenze mit Gemarkungsnamen
- Flurstücksgrenze
- gepl. Maßnahmen

Wassertiefen

- nicht mehr betroffene Flächen
- im Planungszustand betroffene Flächen
- weiterhin betroffene Flächen

Wasserwirtschaftsamt Donauwörth

Übersicht Blattschnitte

Gew I

# Mindel

Hochwasserrückhaltebecken Burgau

Nachdruck oder Vervielfältigung, auch auszugsweise, nur mit Genehmigung des Vermessungsamtes Gebührenfrei ©, Bayerische Vermessungsverwaltung 2010

| | | | |
|---|---|---|---|
| Vorhaben: | Gew. I. Mindel<br>Hochwasserrückhaltebecken Burgau<br>Genehmigungsplanung | Anlage: | 3.7a |
| Vorhabenträger: | Freistaat Bayern vertreten durch das<br>Wasserwirtschaftsamt Donauwörth<br>Fürgraben 23, 86609 Donauwörth, Tel. 0906/7059-0, Fax 0906/7059-138 | Plan – Nr.: | HRB_GE_LP_09-1 |
| Landkreis: | Günzburg | | |
| Gemeinde: | Burgau | | |
| Kartenblatt: | Grk 174 SO 1052 | | |
| Maßstab: | 1:2500 | Datum: Name: | |
| | Überschwemmungsflächen HQ 100 inkl. Klimaz.<br>Lageplan 1 Vergleich Ist-Planung (Flutungsflächen) | erstellt: | 07.02.2017<br>JUA |
| Entwurfsverfasser: | ÖBERMEYER PLANEN + BERATEN GmbH | gez: | 16.10.2017<br>Hut |
| | | geprüft: | 28.11.2017<br>Ott |
| 28.11.2017 Datum | Unterschrift | 01.12.2017 Datum | Stadt Neumarkt i.d.OPf. Bauabteilung |
| | | geprüft: | 01.12.2017<br>Hartmann |

Bl:\GUEN\DGS\HRB\LBH\HB_GE_LP_09.dwg