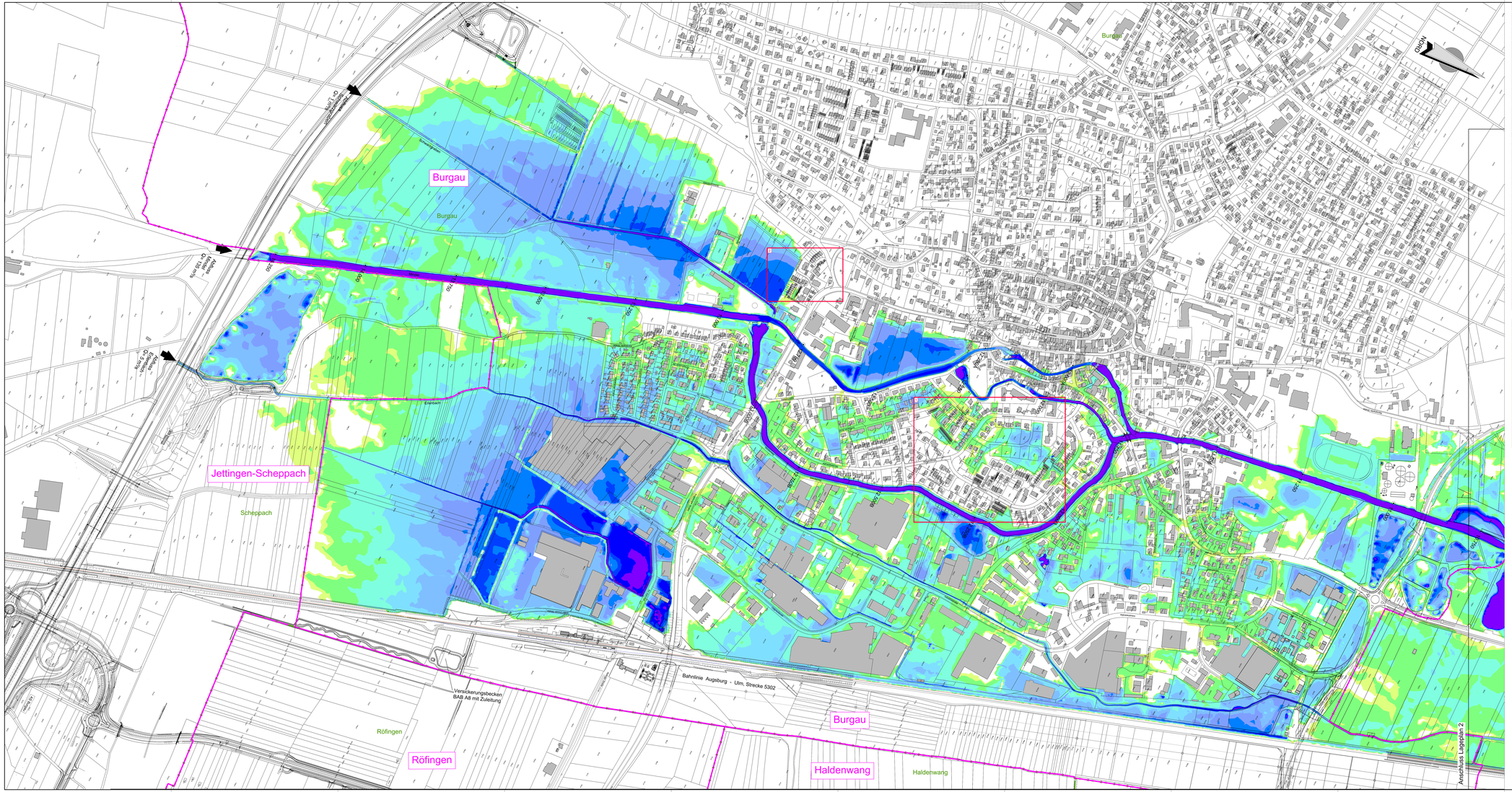

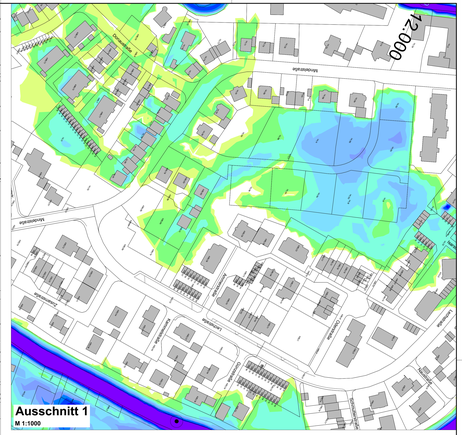

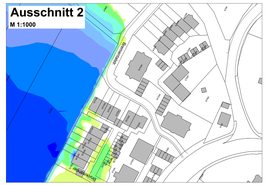

Legende

Allgemeine Angaben

- Gemeindegrenzen mit Gemeindenamen
- Gemarkungsgrenze mit Gemarkungsnamen
- Flurstücksgrenze

Wassertiefen

- 2.00 m
- 1.75 m
- 1.50 m
- 1.25 m
- 1.00 m
- 0.75 m
- 0.50 m
- 0.25 m
- < 0.05 m

Wasserwirtschaftsamt Donauwörth

Übersicht Blattschnitte

Lageplan 1 | Lageplan 2

Gew I

Mindel

Hochwasserrückhaltebecken Burgau

Nachdruck oder Vervielfältigung, auch auszugsweise, nur mit Genehmigung des Herausgebers
Geobasisdaten: © Bayerische Vermessungsverwaltung 2010

Vorhaben:	Gew. I. Mindel Hochwasserrückhaltebecken Burgau Gemeinngsgegenung	Anlage:	3.1a
Vorhabenträger:	Freistaat Bayern vertreten durch das Wasserwirtschaftsamt Donauwörth Frieghofer 23, 86609 Donauwörth, Tel. 09067/5006-0, Fax: 09067/506-136	Plan-Nr.:	HRB_GB_LP_03-1
Landkreis:	Günzburg		
Gemeinde:	Burgau		
Kennziffer:	GN 774 000 1002		
Maßstab:	Überschwemmungsflächen HQ100 inkl. Klimaz.	Datum, Name:	
1:2500	Lageplan 1 Ist-Zustand (Wassertiefen)	erst.:	07.02.2017 JBA
		geä.:	16.10.2017 Hal
OBERMEYER PLANEN + BERATEN GmbH	Vorhabenträger:	gepr.:	28.11.2017 OB
28.11.2017 Datum	Unterschrift	01.12.2017 Datum	Ralph Neuhauser, LD, Bauleiter	gepr.:	01.12.2017 Hartmann

M:\HORSCHACH\HRB\LBHRB_GB_LP_03.dwg