




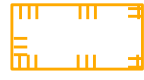








Legende





BESTAND

-  Ecknach FWK 1_F182
-  Flusskilometer
-  Hochwasserüberlauf/Umgehungsgraben
-  Gemarkungsgrenze
-  FFH-Gebiet Paar und Ecknach
-  Geschützter Landschaftsbestandteil
-  Biotopkartierung Bayern Flachland
-  Ökologische Ausgleichsflächen
-  Fläche im Eigentum WWA Donauwörth

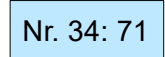




Querbauwerke

-  Durchlass_Verrohrung
-  Wehr
-  Sohlenbauwerk

Durchgängigkeit Bewertung nach Experteneinschätzung

-  frei durchgängig
-  eingeschränkt durchgängig
-  mangelhaft durchgängig
-  nicht durchgängig

Maßnahmentexte

-  Nr. 34: 71 Linienförmige WRRL-Maßnahme mit Nr.... = laufende Nummer der Maßnahme; 71 = Bayern-Code; Kurzbeschreibung
-  Nr. 1: 69.3 Punktförmige WRRL-Maßnahme / Durchgängigkeit
-  Nr. 7: 69.3 Bereits umgesetzte WRRL-Maßnahme
-  Hinweise zum Grunderwerb
-  allgemeiner Hinweis

Definition Maßnahmentypen

(nach Bayern-Katalog 2. Bewirtschaftungsperiode)

- 69.2 Wehr/Absturz/Durchlassbauwerk ersetzen durch ein passierbares Bauwerk (z.B. Sohlgleite)
- 69.3 Passierbares Bauwerk (technische oder naturnahe Fischauf und/oder -abstiegsanlage) an einem Wehr/Absturz/Durchlassbauwerk anlegen
- 69.5 Sonstige Maßnahmen zur Verbesserung der Durchgängigkeit (z.B. Sohlrampe umbauen/optimieren)
- 70.1 Flächenerwerb zur eigendynamischen Gewässerentwicklung
- 70.2 Massive Sicherungen (Ufer/Sohle) beseitigen/reduzieren
- 70.3 Ergänzende Maßnahmen zum Initiieren eigendynamischer Gewässerentwicklung (z. B. Strömunglenker einbauen)
- 71 Maßnahmen zur Habitatverbesserung im vorhandenen Profil (z.B. Bühnen, Störsteine und Totholz einbringen)
- 72.1 Gewässerprofil naturnah umgestalten
- 72.2 Naturnahen Gewässerlauf anlegen (Neuanlage oder Reaktivierung)
- 72.3 Punktuelle Maßnahmen zur Habitatverbesserung mit Veränderung des Gewässerprofils
- 73.1 Ufergehölzsaum herstellen oder entwickeln

Umsetzungskonzept FWK 1_F182

Ecknach, Gew. II und III



Nachdruck oder Vervielfältigung, auch auszugsweise, nur mit Genehmigung des Herausgebers.
Geobasisdaten © Bayerische Vermessungsverwaltung 2018

Vorhaben: Umsetzungskonzept FWK 1_F182 Ecknach, Gewässer 2. und 3. Ordnung		Anlage: 4
Vorhabensträger: Freistaat Bayern vertreten durch das Wasserwirtschaftsamt Donauwörth Förgstraße 23, 86609 Donauwörth, Tel. 0906/7009-0, Fax 0906/7009-136		Plan-Nr.:
Landkreis: Aichach-Friedberg	Gemeinden: Adelzhausen, Aichach, Sielenbach	
Maßstab: 1: 5000	Legende für Maßnahmenplan	Datum, Name: entw. März 2019 Wolf, Widmann
<u>Wasserwirtschaftsamt Donauwörth</u> Entwurfsverfasser:		gez. März 2019 Wolf, Widmann
<u>08.08.2019</u> Datum	gez. Rimböck Dr.-Ing. Andreas Rimböck, Ltd. Baudirektor	gepr. Mai 2019 Tschauner