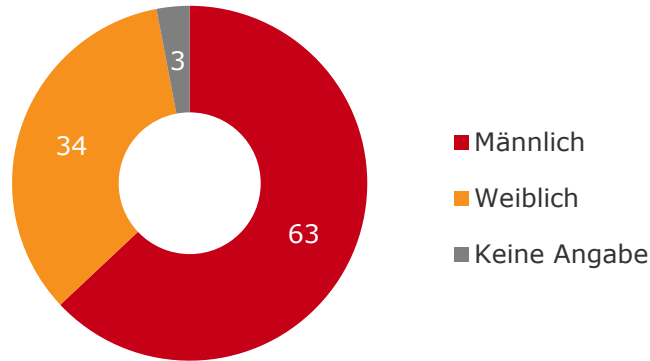


Online-Befragung im Rahmen des Flussdialogs Licca liber

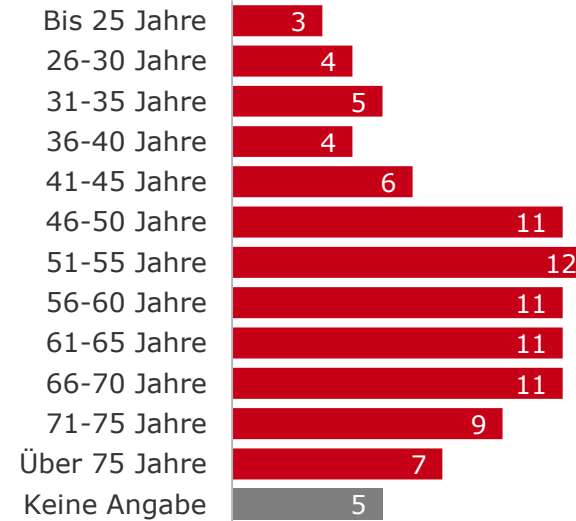


Soziodemographie

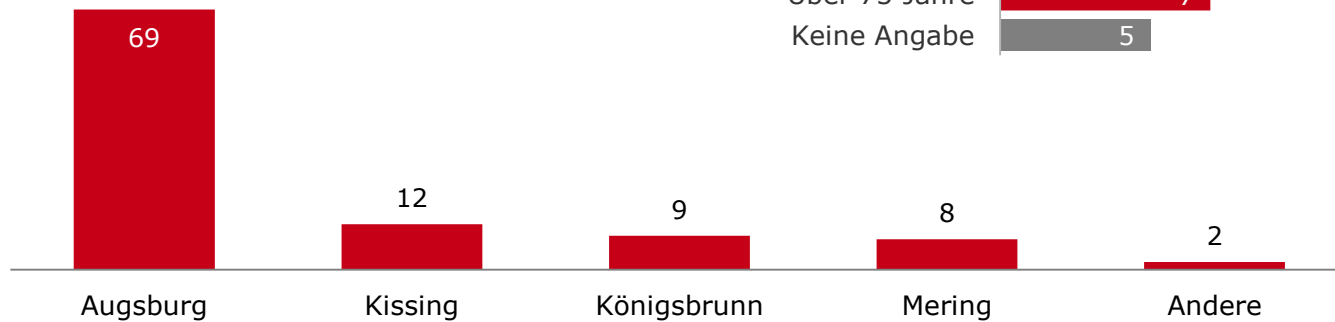
Geschlecht



Alter

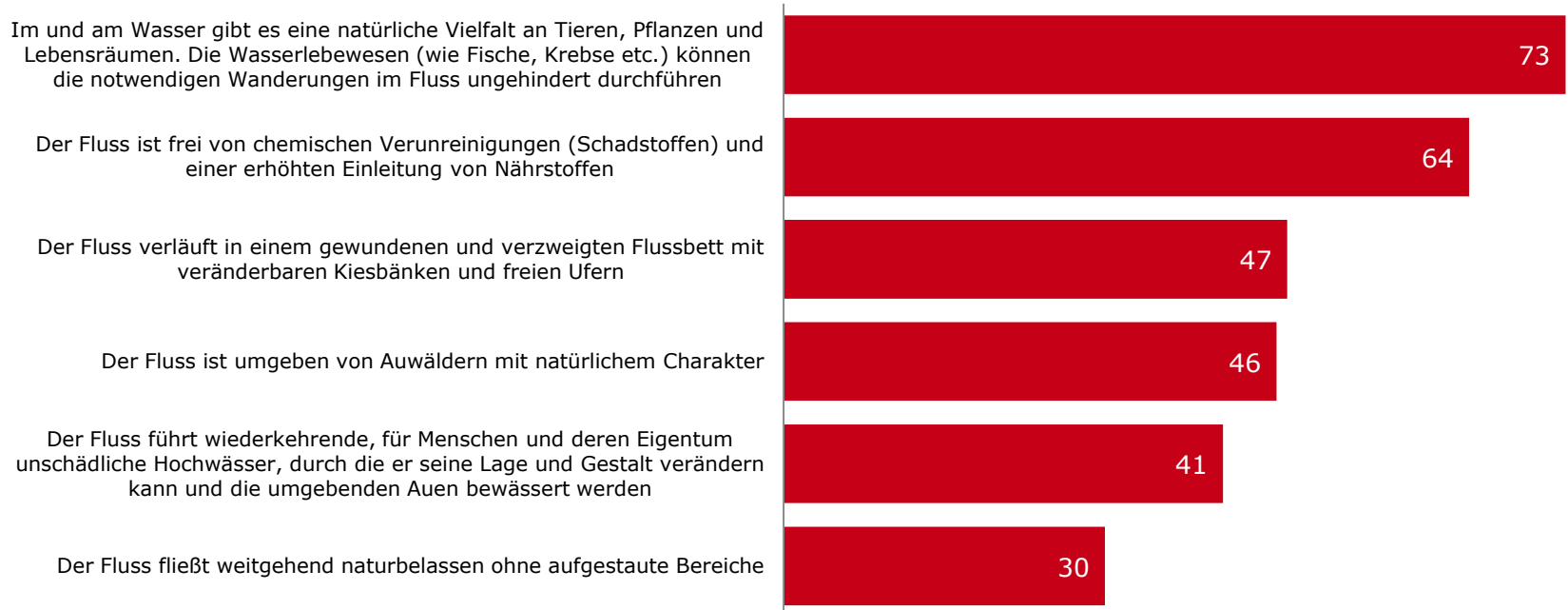


Gemeinde



Frage S1-S3
Basis: Total (n=6.795), Angaben in %

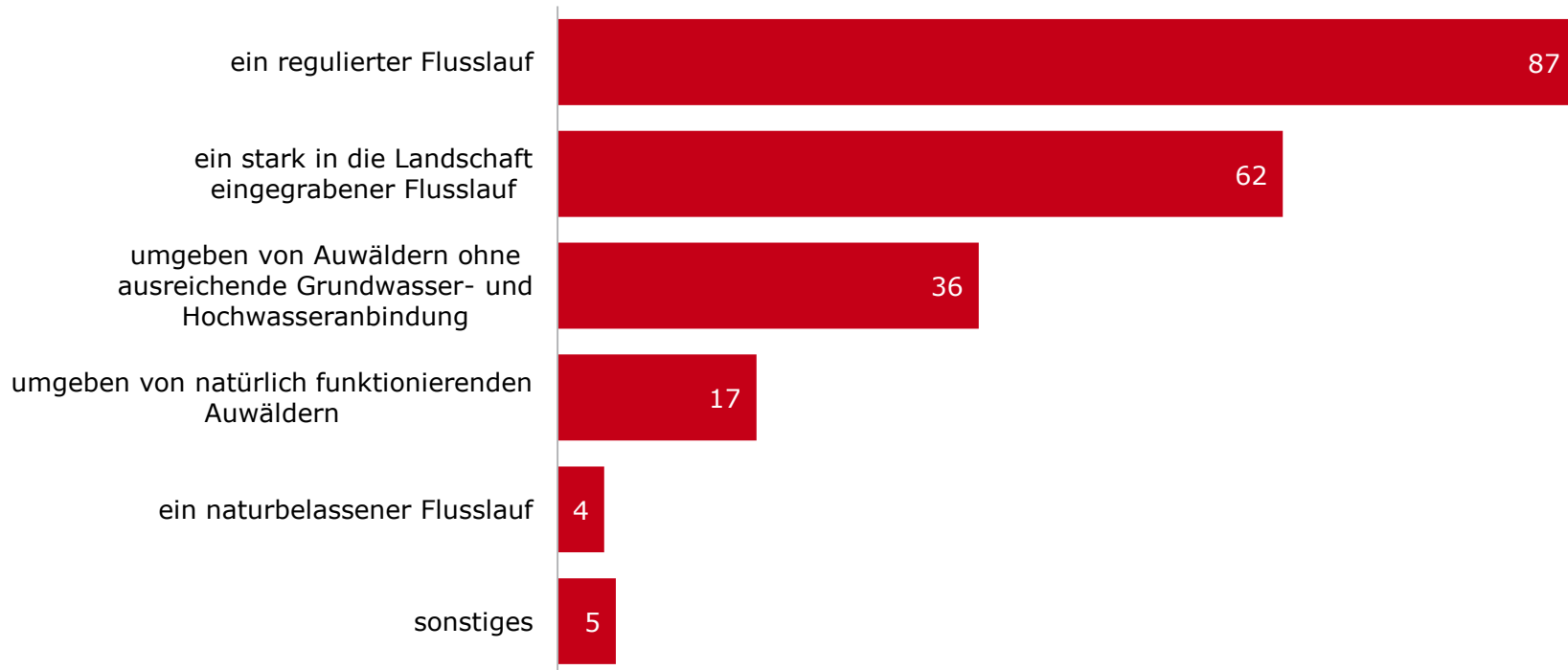
Wichtigkeit von Merkmalen eines naturbelassenen Flusses



Frage 1: „Welche der folgenden Merkmale eines naturbelassenen Flusses sind für Sie am Wichtigsten?“
Basis: Total (n=6.795), Angaben in %, Respondenten sollten genau 3 Kennzeichen wählen

Einschätzung des Lech - Naturschutzgebiet Stadtwald

Der Lech ist im Naturschutzgebiet Stadtwald ...

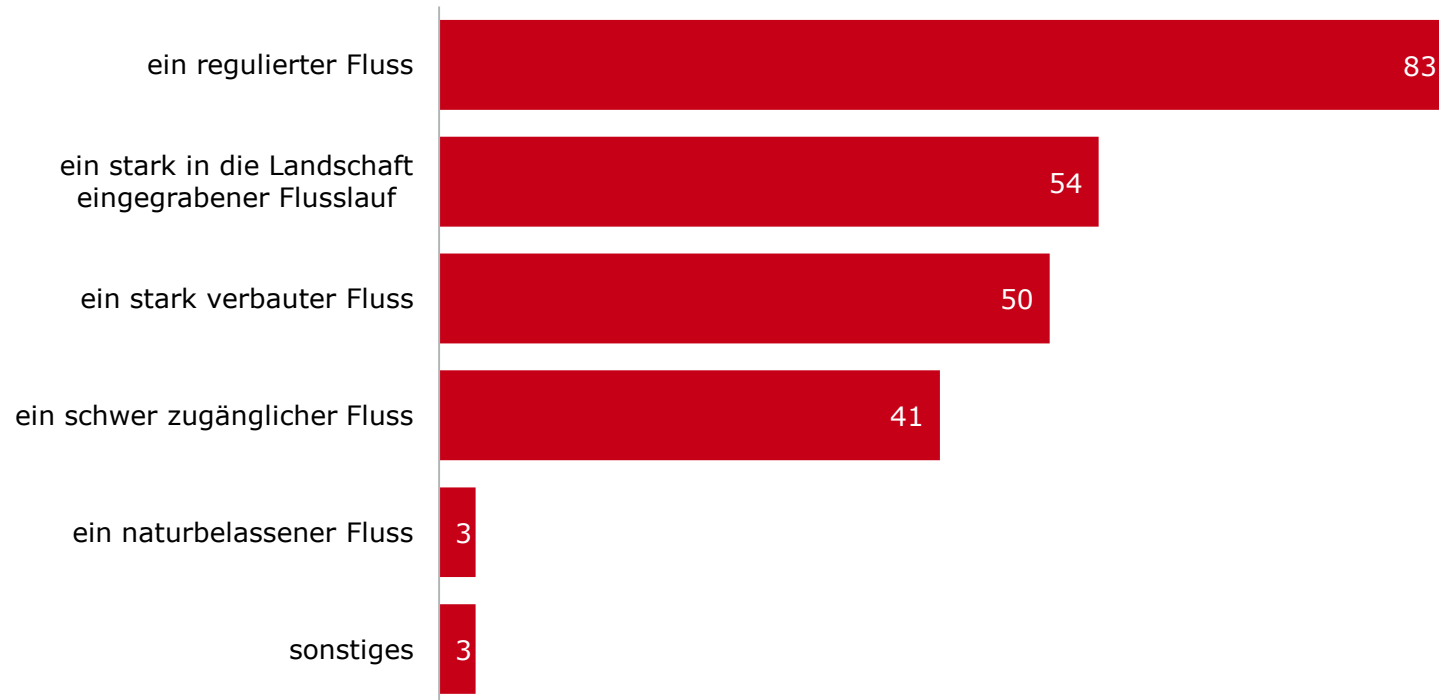


Frage 2: „Wenn Sie jetzt konkret an das Flussgebiet des Lechs unterhalb des Mandichosees (Staustufe 23) bis zum Hochablass – also die Strecke im Stadtwald – denken: Wie würden Sie den derzeitigen Zustand dieses Flusses beschreiben? Welche der folgenden Kurzbeschreibungen treffen aus Ihrer Sicht aktuell zu?“

Basis: Total (n=6.795), Angaben in %, Mehrfachnennungen möglich

Einschätzung des Lech - Stadtgebiet von Augsburg

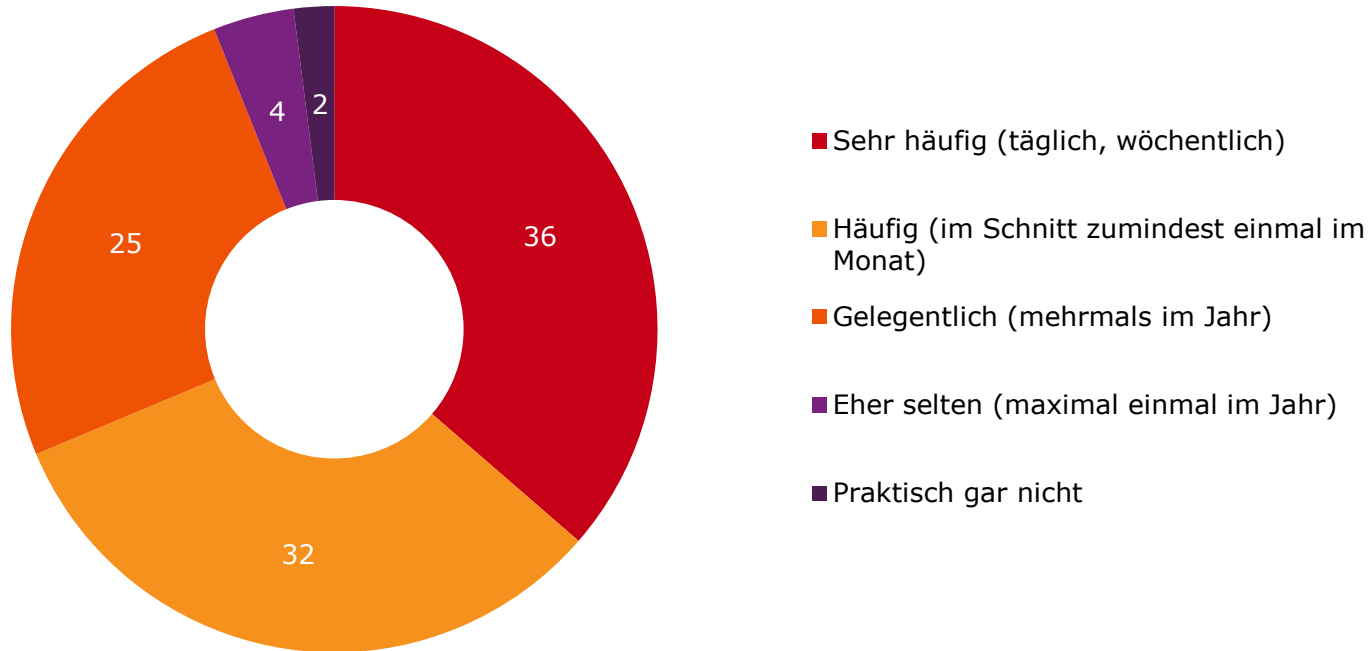
Der Lech ist im Stadtgebiet von Augsburg ...



Frage 2a: „Wenn Sie jetzt konkret an das Flussgebiet des Lechs vom Hochablass bis zur Gersthofer Wehr - also die Strecke im Stadtgebiet von Augsburg - denken: Wie würden Sie den derzeitigen Zustand dieses Flusses beschreiben? Welche der folgenden Kurzbeschreibungen treffen aus Ihrer Sicht aktuell zu? Der Lech ist im Stadtgebiet von Augsburg...“

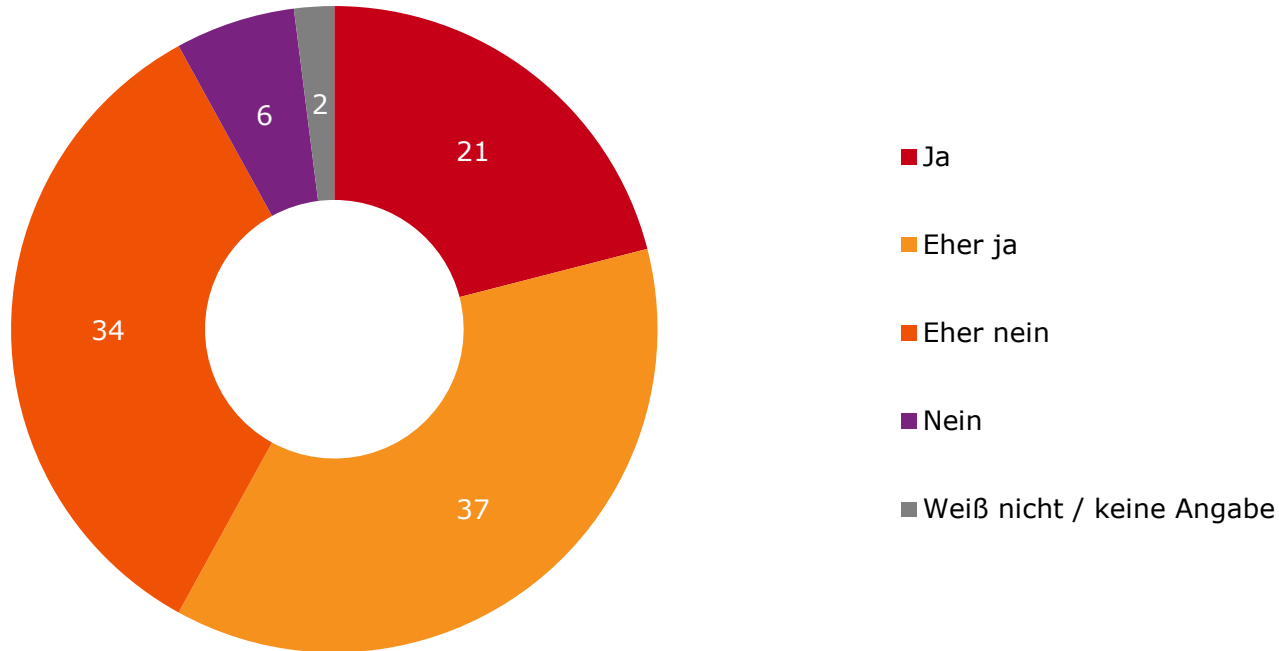
Basis: Total (n=6.795), Angaben in %, Mehrfachnennungen möglich

Ausmaß der Nutzung des Lech als Freizeit- und Erholungsraum



Frage 3: „In welchem Ausmaß nutzen Sie persönlich den Lech und seine Umgebung als Freizeit- und Erholungsraum?“
Basis: Total (n=6.795), Angaben in %

Ist der Lech attraktiv für Naherholung, Freizeit und Tourismusnutzung?



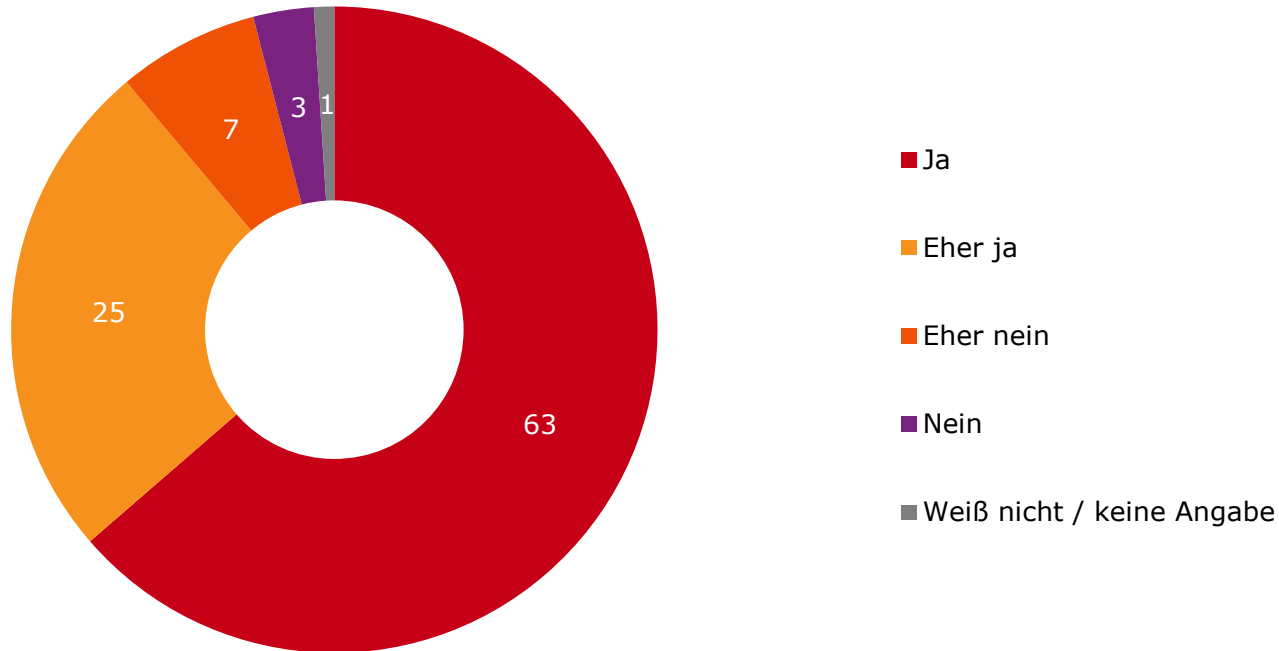
Frage 4: „Sind der Lech und seine Umgebung aus Ihrer Sicht derzeit attraktiv für Naherholung, Freizeit und Tourismusnutzungen?“
Basis: Total (n=6.795), Angaben in %

Verbesserungsvorschläge zur Nutzung des Lech für Naherholung, Freizeit und Tourismusnutzung



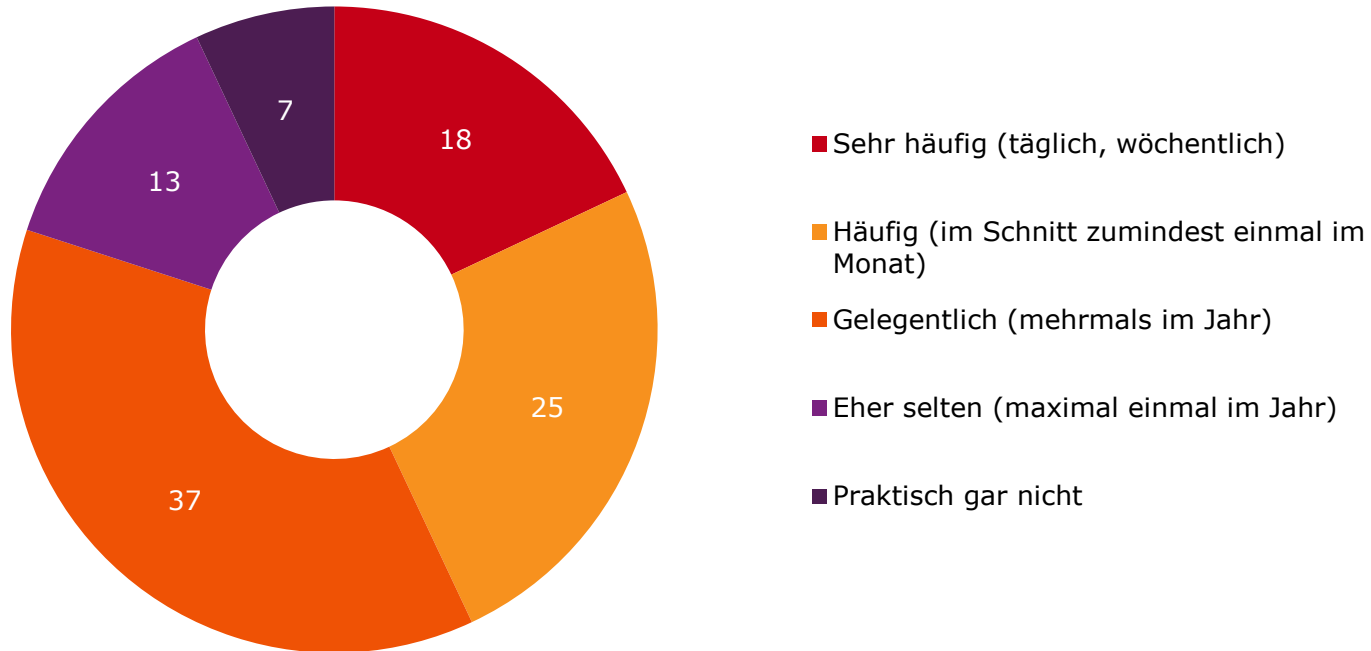
Frage 4a: „Was müsste aus Ihrer Sicht geschehen, damit der Lech attraktiver für Naherholung, Freizeit und Tourismus wird?“
Basis: Personen, die den Lech für Naherholung, Freizeit und Tourismusnutzungen nicht attraktiv finden bzw. keine Meinung dazu haben (n=2.673), Angaben in %

Wird Zonierungskonzept befürwortet?



Frage 5: „Naherholungssuchende sollen besonders schützenswerte Bereiche vorübergehend (z.B. zur Brutzeit bestimmter Vogelarten) nicht betreten. Befürworten Sie ein solches sogenanntes Zonierungskonzept?“
Basis: Total (n=6.795), Angaben in %

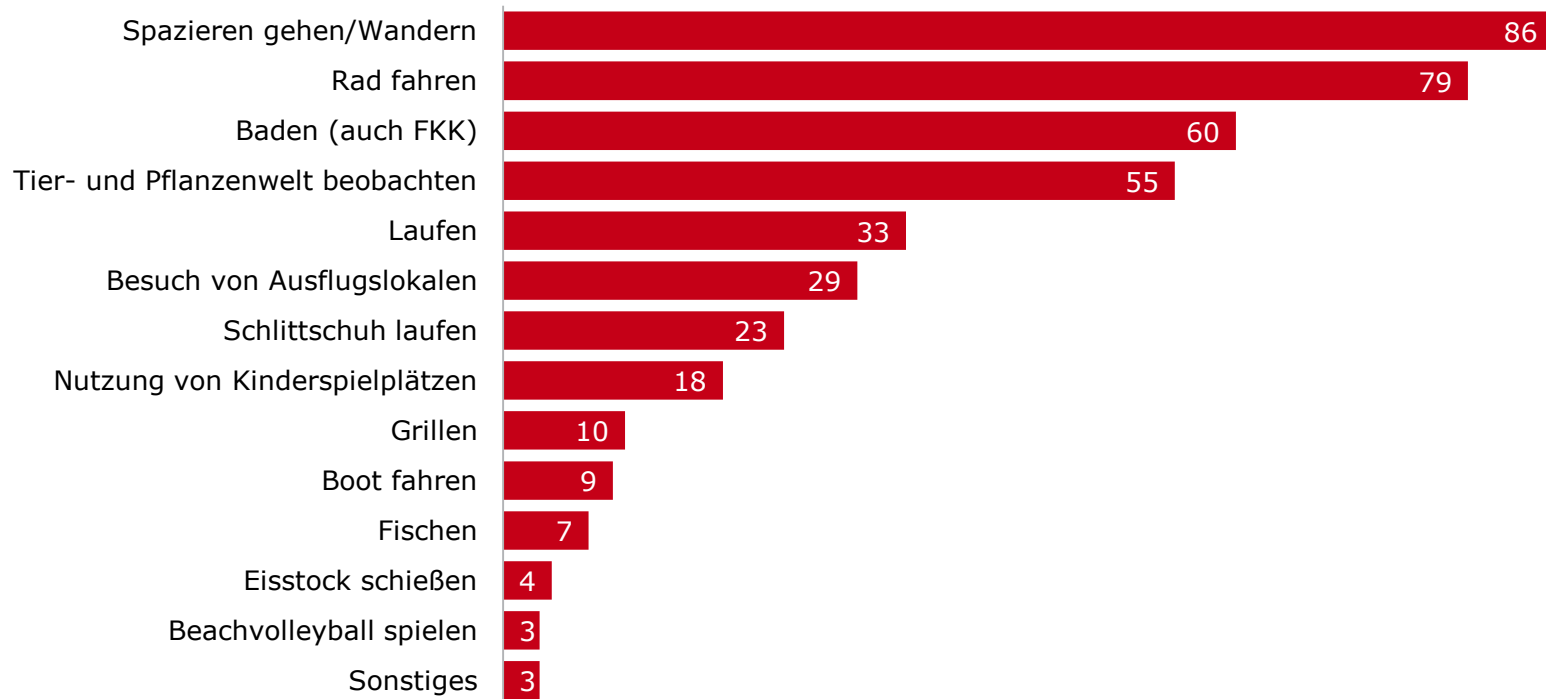
Nutzungshäufigkeit von Seen in und um Augsburg



Frage 6: „Kuhsee, Auensee und Weitmannsee sind Naherholungsgebiete in und um Augsburg. In welchem Ausmaß nutzen Sie einen oder mehrere dieser Seen?“

Basis: Total (n=6.795), Angaben in %

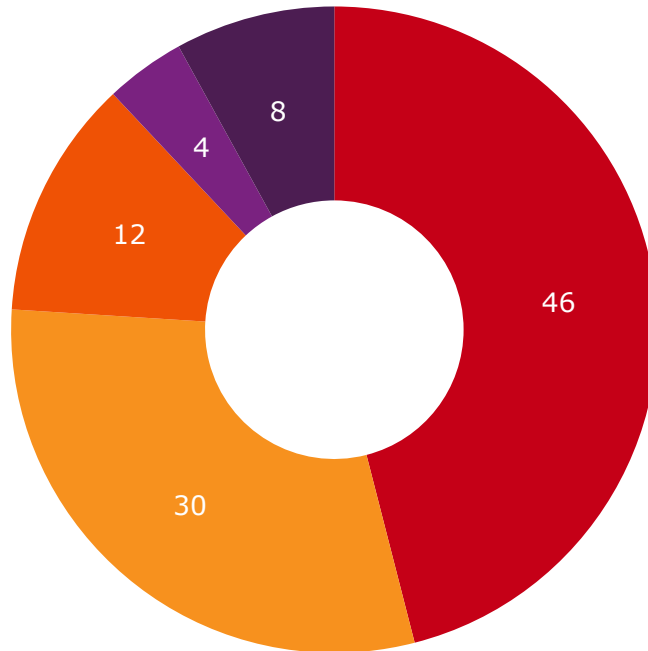
Wichtigkeit der Nutzungsmöglichkeiten der Seen



Frage 6a: „Welche Nutzungen sind Ihnen dabei persönlich wichtig?“

Basis: Sehr häufige, häufige und gelegentliche Nutzer des Kuhsees, Auensees und Weitmannsees (n=5.462), Angaben in %
Mehrfachnennungen möglich

Integration von Weitmann- und Auensee in den Lech

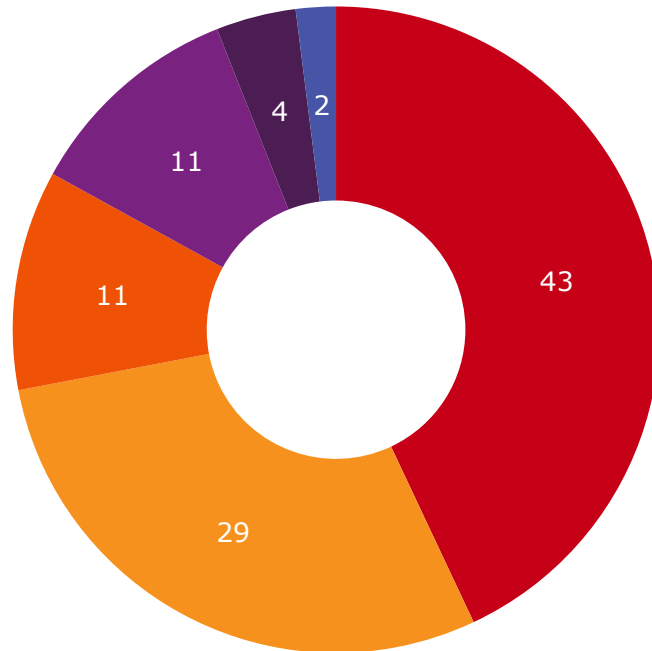


- Ja, ich kann mir vorstellen, dass Weitmannsee und Auensee Teil des Lechs werden.
- Nein, keiner der beiden Seen soll Teil des Lechs werden.
- Ich kann mir vorstellen, dass nur der Auensee Teil des Lechs wird.
- Ich kann mir vorstellen, dass nur der Weitmannsee Teil des Lechs wird.
- Weiß nicht

Frage 6b: „Um dem Lech wieder mehr Raum zu geben und eine natürliche Entwicklung zu fördern, wäre es denkbar, einen oder mehrere Baggerseen (Auensee, Weitmannsee) in die Fluss-Au zu integrieren. Der betroffene See würde damit selbst zum Fluss werden. Befürworten Sie eine solche Einbindung?“;

Basis: Sehr häufige, häufige und gelegentliche Nutzer des Kuhsees, Auensees und Weitmannsees (n=5.462), Angaben in %

Wasserkraftnutzung durch Kraftwerk im Stadtwald



- Ich bin gegen den Ausbau der Wasserkraft im Stadtwald
- Für mich hat eine freie Entwicklung des Lechs Vorrang.
- Ich bin für den Bau eines Wasserkraftwerkes im Bereich des Stadtwaldes.
- Ich bin generell gegen den weiteren Ausbau der Wasserkraft
- Ich kann dazu nichts sagen, weil ich mich mit diesem Thema noch nicht beschäftigt habe.
- Meine Position

Frage 7: „Auch im Bereich des Stadtwaldes gibt es Interessenten für den Bau eines Wasserkraftwerkes. Wie stehen Sie persönlich einer Wasserkraftnutzung in diesem Flussabschnitt gegenüber? Welche der folgenden Positionen teilen Sie am ehesten?“
Basis: Total (n=6.795), Angaben in %

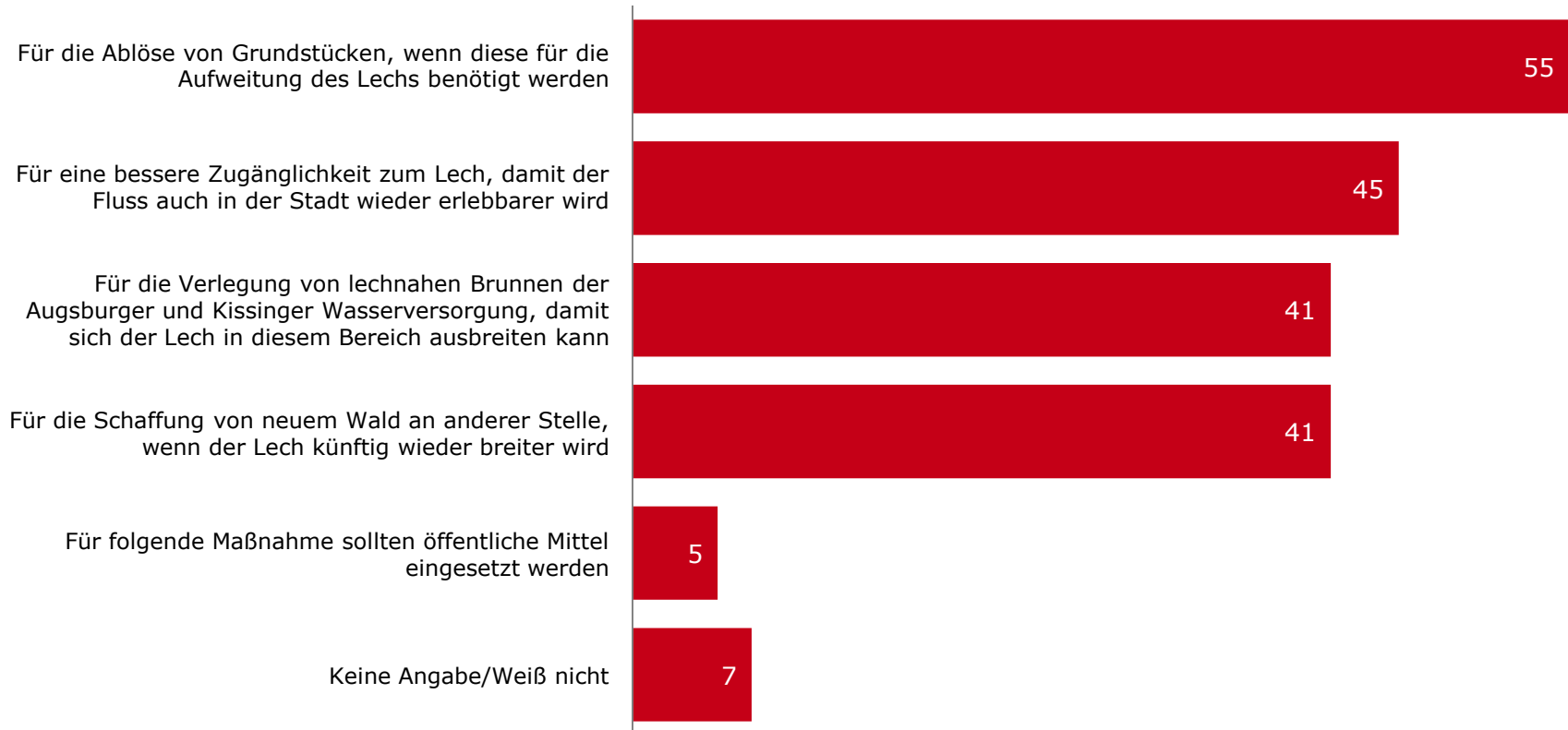
Wichtigkeit von Maßnahmen für / im Bereich des Lech



Frage 8: „Was die Zukunft des Lechs betrifft, so gibt es viele wichtige Handlungsfelder und Herausforderungen. Unterschiedliche Maßnahmen stehen zur Diskussion. Welche davon sind für Sie persönlich die wichtigsten Ziele der weiteren Planungs- und Umsetzungsmaßnahmen am Lech zwischen Mandichosee (Staufstufe 23) und Gersthofer Wehr (direkt nördlich der Autobahn A8)?“

Basis: Total (n=6.795), Angaben in %, Respondenten sollten genau 4 Herausforderungen wählen

Für welche Maßnahmen würden Sie öffentliche Mittel einsetzen?



Frage 9: „Für welche der folgenden Maßnahmen, die ja konkret für den Lech diskutiert werden, würden Sie öffentliche Mittel einsetzen?“
Basis: Total (n=6.795), Angaben in %, Respondenten sollten genau 2 Maßnahmen wählen

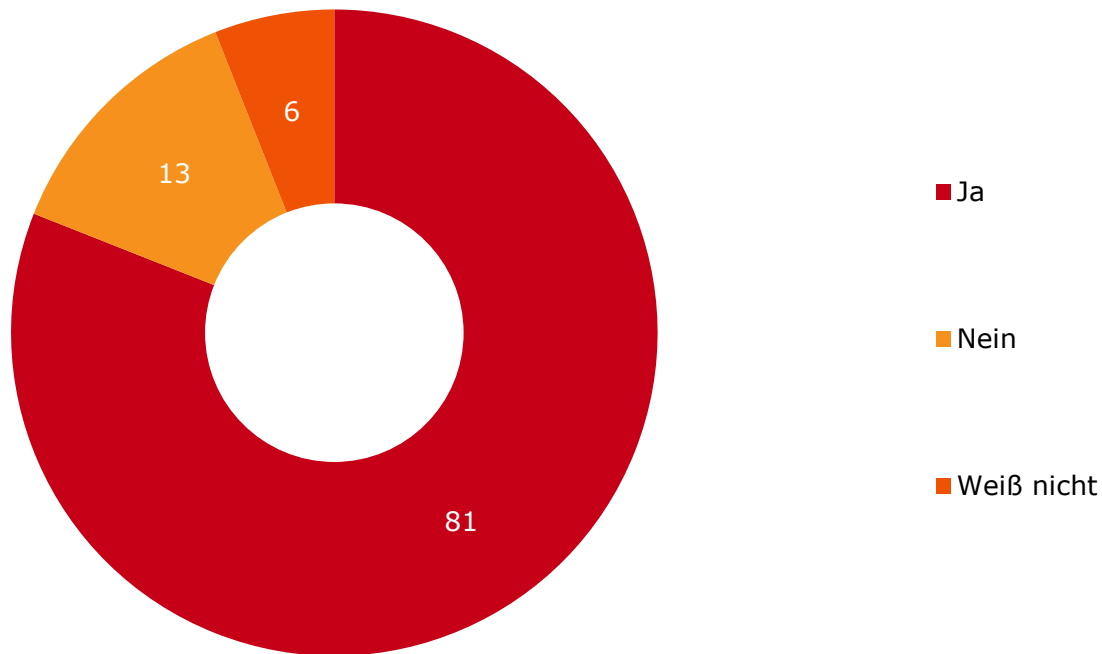
Negative Zukunftsszenarien

Mich würde am meisten stören, wenn...



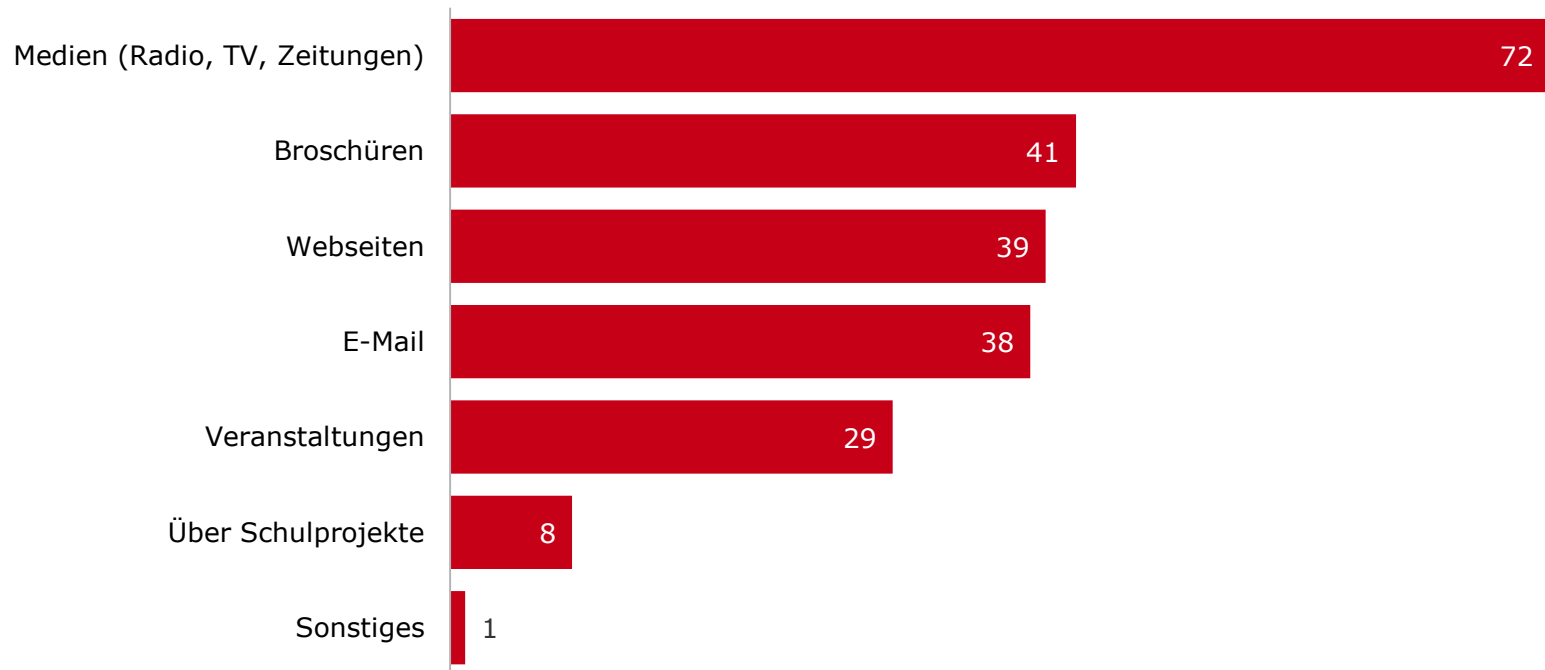
Frage 10: „Wie sollte die Entwicklung am Lech im Bereich zwischen Staustufe 23 (Mandichosee) und Gersthofer Wehr also in den kommenden Jahren und Jahrzehnten keinesfalls weiter gehen?“
Basis: Total (n=6.795), Angaben in %

Möchten Sie über Maßnahmen am Lech informiert werden?



Frage 11: „Möchten Sie in Zukunft über Maßnahmen am Lech von den zuständigen Behörden und Einrichtungen informiert werden?“
Basis: Total (n=6.795), Angaben in %

Gewünschte Informationskanäle



Frage 11a: „Wie möchten Sie in Zukunft über geplante Maßnahmen informiert werden?“
Basis: Personen, die über geplante Maßnahmen weiter informiert werden möchten (n=5.525), Angaben in %
Mehrfachnennungen möglich

Bezug zum Lech



Frage 12: „In welchem Ausmaß betreffen der Lech und seine Gestaltung Sie persönlich?“
Basis: Total (n=6.795), Angaben in %