

# Aufwertung der Donau



Weichselwörth, Baden in der Donau in den 50er Jahren

# Wildflusslandschaft als Vision



Renaturierte Wertach oberhalb Augsburg

Wir beabsichtigen, den Hochwasserschutz wo möglich naturnah zu gestalten.

Der Fluss soll wieder breitere Vorländer erhalten, in denen sich ein natürlicher Lebensraum für viele Tiere und Pflanzen bildet. Wir wollen die Gelegenheit nutzen, die Donau wenigstens stellenweise wieder ihrem ursprünglichen Bild behutsam anzunähern.

Ziel der Maßnahmen ist daher auch eine lebenswerte Flusslandschaft für alle!

# Offene Planung- Bürgerbeteiligung

Wir wünschen uns Ihre Anregungen und Ideen zur Verbesserung des Hochwasserschutzes und der gleichzeitigen Aufwertung der Gewässer als Lebens- und Erholungsraum in Donauwörth. Mit der Klimaänderung müssen wir mit deutlich größeren Hochwassern rechnen. Der bisherige Hochwasserschutz für die Stadt muss daran angepasst werden.

## Reden Sie mit!

### Ansprechpartner:

Wasserwirtschaftsamt  
Donauwörth  
Gudrun Seidel  
Tel: 0906 7009-313  
E-Mail:  
gudrun.seidel@  
wwa-don.bayern.de

Stadt  
Donauwörth  
Kay Wannick  
Tel: 0906 789-610  
E-Mail:  
kay.wannick@  
donauwoerth.de

[www.wwa-don.bayern.de](http://www.wwa-don.bayern.de)

Herausgeber: Wasserwirtschaftsamt Donauwörth,  
Förgstraße 23, 86609 Donauwörth

Internet: [www.wwa-donauwörth.bayern.de](http://www.wwa-donauwörth.bayern.de)  
E-Mail: [poststelle@wwa-don.bayern.de](mailto:poststelle@wwa-don.bayern.de)  
Gestaltung: WWA Donauwörth  
Stand: März 2012

© Wasserwirtschaftsamt Donauwörth, alle Rechte vorbehalten

Gedruckt auf Papier aus 100 % Altpapier

Diese Druckschrift wird kostenlos im Rahmen der Öffentlichkeitsarbeit der Bayerischen Staatsregierung herausgegeben. Sie darf weder von den Parteien noch von Wahlwerbern oder Wahlhelfern im Zeitraum von fünf Monaten vor einer Wahl zum Zweck der Wahlwerbung verwendet werden. Dies gilt für Landtags-, Bundestags-, Kommunal- und Europawahlen. Missbräuchlich ist während dieser Zeit insbesondere die Verteilung auf Wahlveranstaltungen, an Informationsständen der Parteien sowie das Einlegen, Aufdrucken und Aufkleben parteipolitischer Informationen oder Werbemittel. Untersagt ist gleichfalls die Weitergabe an Dritte zum Zweck der Wahlwerbung. Auch ohne zeitlichen Bezug zu einer bevorstehenden Wahl darf die Druckschrift nicht in einer Weise verwendet werden, die als Parteinahme der Staatsregierung zugunsten einzelner politischer Gruppen verstanden werden könnte. Den Parteien ist es gestattet, die Druckschrift zur Unterrichtung ihrer eigenen Mitglieder zu verwenden. Bei publizistischer Verwertung – auch von Teilen – wird die Angabe der Quelle und Übersendung eines Belegexemplars erbeten. Das Werk ist urheberrechtlich geschützt. Alle Rechte sind vorbehalten. Die Broschüre wird kostenlos abgegeben, jede entgeltliche Weitergabe ist untersagt. Diese Broschüre wurde mit großer Sorgfalt zusammengestellt. Eine Gewähr für die Richtigkeit und Vollständigkeit kann dennoch nicht übernommen werden. Für die Inhalte fremder Internetangebote sind wir nicht verantwortlich.




BAYERN DIREKT ist Ihr direkter Draht zur Bayerischen Staatsregierung. Unter Tel. 089 122220 oder per E-Mail unter [direkt@bayern.de](mailto:direkt@bayern.de) erhalten Sie Informationsmaterial und Broschüren, Auskunft zu aktuellen Themen und Internetquellen sowie Hinweise zu Behörden, zuständigen Stellen und Ansprechpartnern bei der Bayerischen Staatsregierung.



Wasserwirtschaftsamt  
Donauwörth



## Verbesserung Hochwasserschutz Donauwörth



donauwörth

Liebe Donauwörtherinnen und Donauwörter,

die Bedrohung durch Hochwasser war für die Stadt an Donau, Wörnitz, Zusam und Schmutter seit der Gründung vor über 1000 Jahren immer ein existenzielles Thema. In den 1980er und 1990er Jahren wurden umfangreiche Schutzmaßnahmen erfolgreich umgesetzt, die u. a. beim Hochwasser 1994 die Insel Ried erstmalig bei großem Hochwasser vor Überschwemmungen und Schäden schützten.

Der inzwischen durch große Hochwasser in den Jahren 1999, 2002 und 2005 auch in unseren Regionen offenbar gewordene Klimawandel und die damit verbundenen größeren Niederschlagsmengen zwingen uns, das Thema Hochwasserschutz für Donauwörth erneut anzugehen:

**Der Hochwasserschutz für die Innenstadt muss verbessert sowie für verschiedene Stadtteile erstmals geschaffen werden.**

Von Anfang an sollen alle Interessen optimal berücksichtigt und in den Planungsprozess eingebunden werden. Das Wasserwirtschaftsamt Donauwörth und die Stadt Donauwörth haben eine für den Bürger jederzeit transparente „offene Planung“ vorgesehen. Wir wünschen uns, dass Sie sich intensiv beteiligen, um Donauwörth für die nächsten Jahrzehnte bei zu erwartenden größeren Hochwassern zukunftssicher zu machen!

Wolfgang Schilling  
Leitender Baudirektor  
Wasserwirtschaftsamt Donauwörth

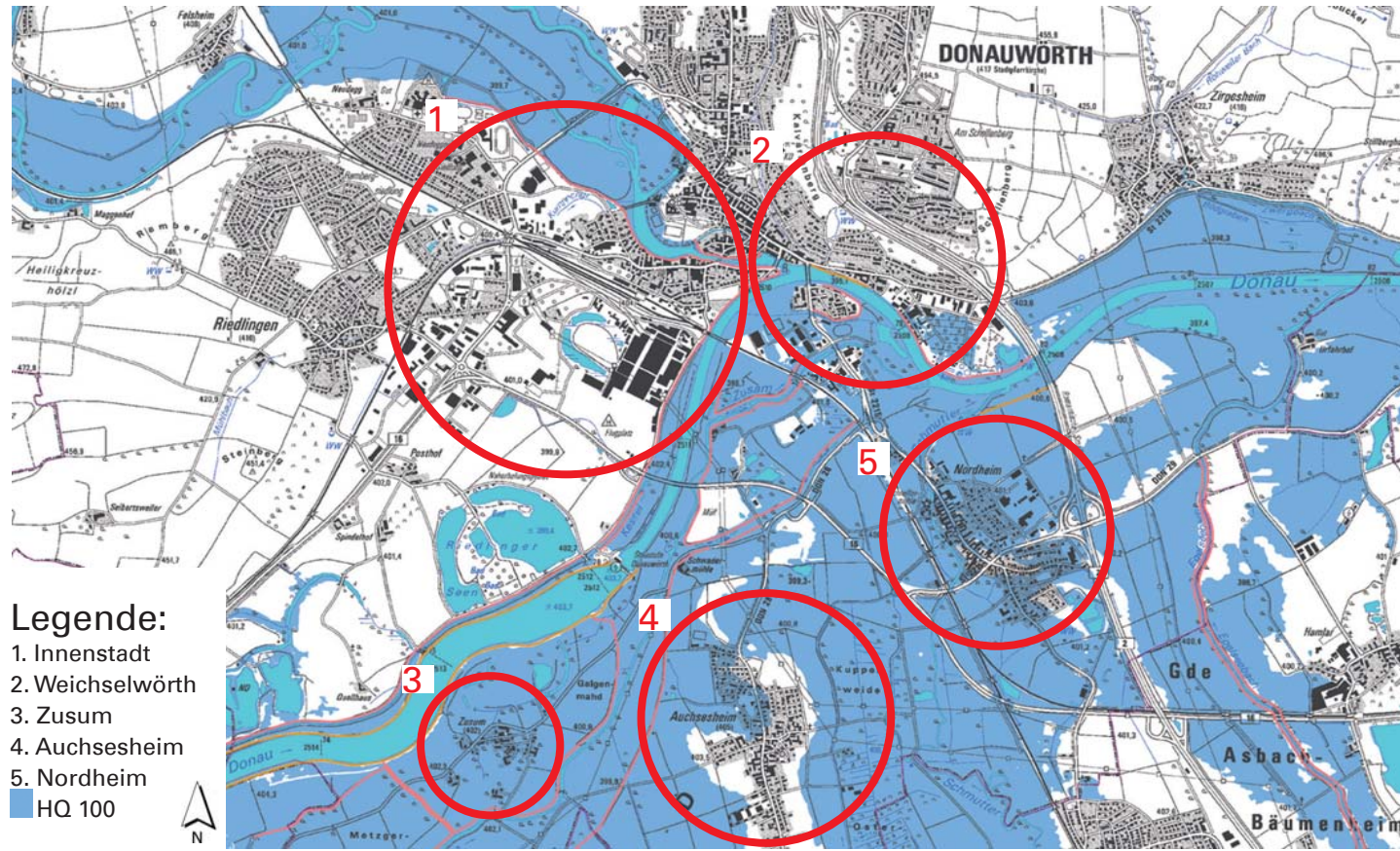
Armin Neudert  
Oberbürgermeister  
Stadt Donauwörth



**Hochwasser 1994**

Bewährungsprobe für den Hochwasserschutz

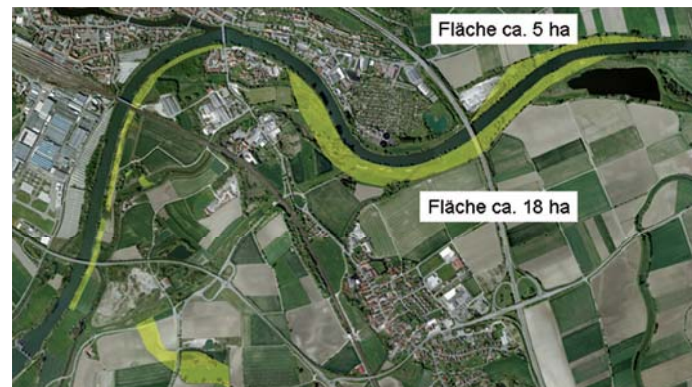
## Hochwassergefährdete Bereiche



### Legende:

1. Innenstadt
  2. Weichselwörth
  3. Zusam
  4. Auchsesheim
  5. Nordheim
- HQ 100

Bei einem hundertjährigen Hochwasser (HQ 100), werden die Stadtteile Nordheim, Auchsesheim und Zusam überschwemmt, die Deiche und Mauern in der Innenstadt müssen erhöht werden, insbesondere auch unter Berücksichtigung der Klimaentwicklungen.



**Flächen für Aufweitung der Donau**

## Konzept

Die Überlegungen sehen ein Aufweiten der Donau und der Flutmulden sowie ein Anpassen des Hochwasserschutzes in der Innenstadt vor. Nordheim, Auchsesheim und Zusam werden erstmals vor einem hundertjährigen Hochwasser geschützt.