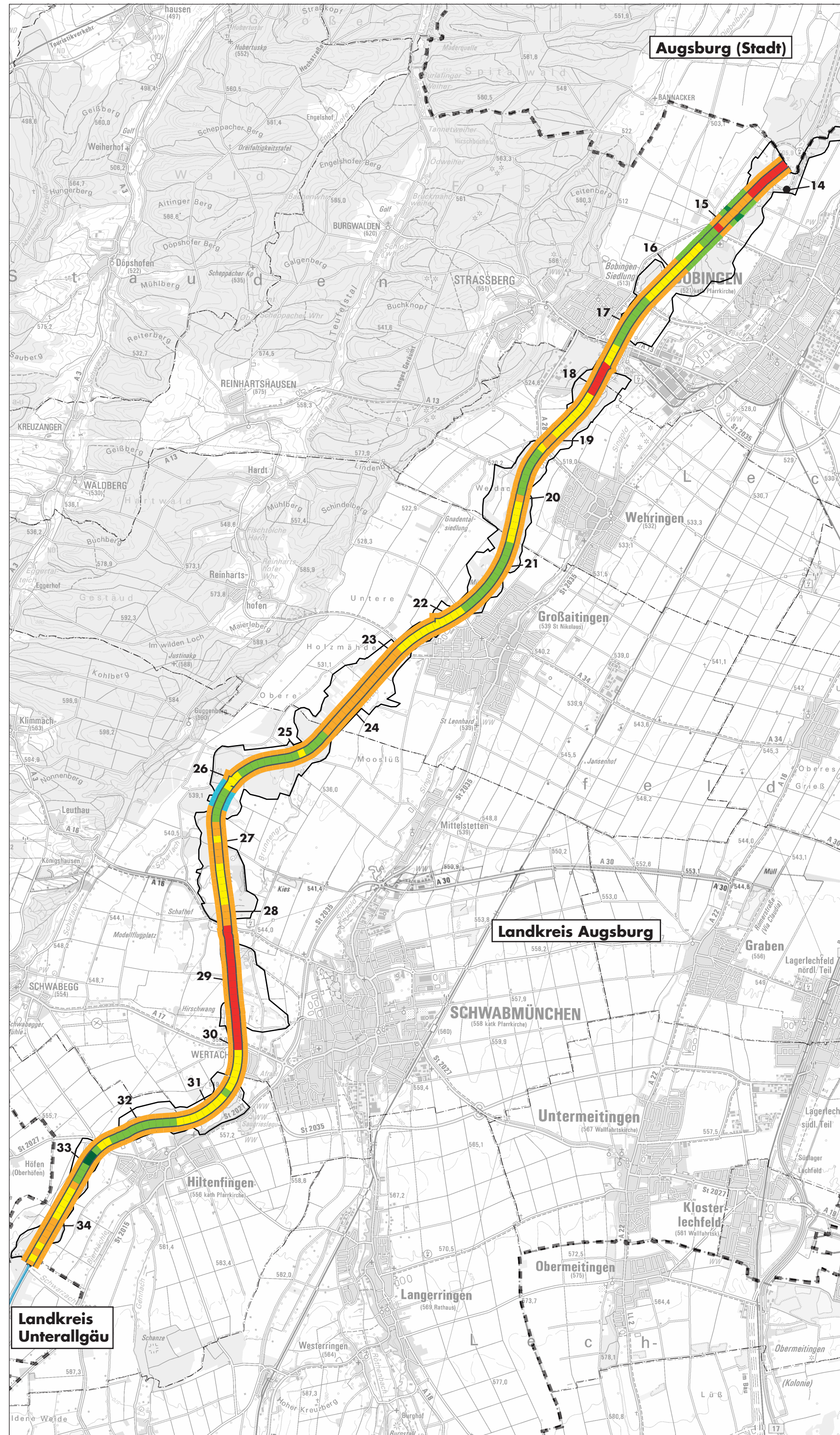
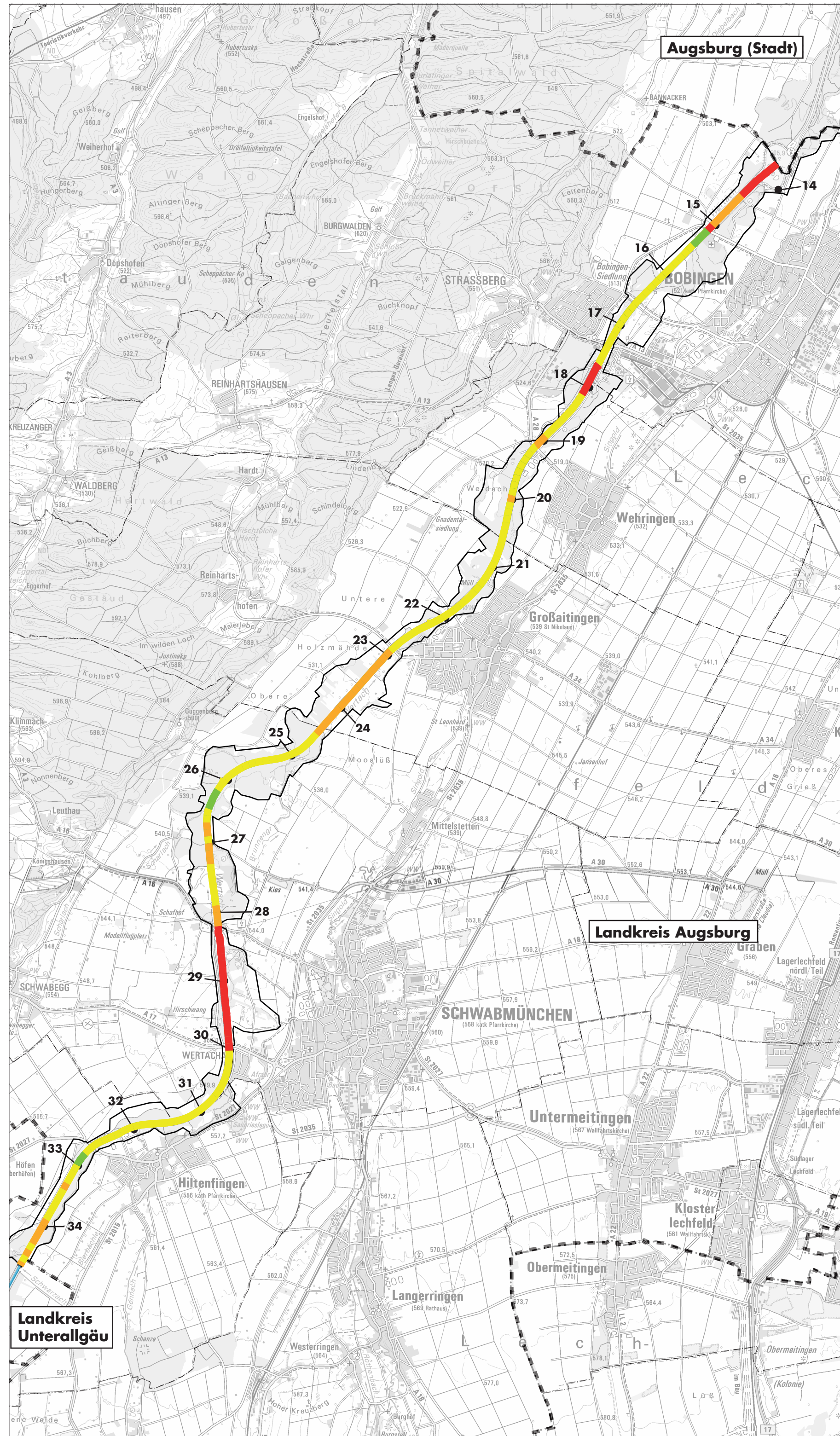


Karte 1
Bewertung der Auen- und Gewässerbettdynamik



Karte 2
Gesamtbewertung der Gewässerstruktur



Karte 1

Bewertung der Gewässerbettdynamik

- unverändert
- gering verändert
- mäßig verändert
- deutlich verändert
- stark verändert
- sehr stark verändert
- vollständig verändert

Bewertung der Auendynamik

- ▬ unverändert
- ▬ gering verändert
- ▬ mäßig verändert
- ▬ deutlich verändert
- ▬ stark verändert
- ▬ sehr stark verändert
- ▬ vollständig verändert

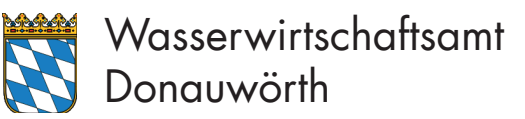
Karte 2

Gesamtbewertung der Gewässerstruktur

- unverändert
- gering verändert
- mäßig verändert
- deutlich verändert
- stark verändert
- sehr stark verändert
- vollständig verändert

Sonstiges

- Planungsgebiet
- Landkreisgrenze
- Gemeindegrenze
- ▬ Fließgewässer
- 72 Flusskilometer



Wertach
Gewässerentwicklungskonzept



Kartgrundlagen:
Topographische Karten 1: 50.000
Geobasisdaten © Bayerische Vermessungsverwaltung

Vorhaben:	Gewässerentwicklungskonzept Wertach Fkm 13,80 - 34,60	Anlage:	3
Vorhabensträger:	Freistaat Bayern vertreten durch das Wasserwirtschaftsamt Donauwörth Förgstraße 23, 86609 Donauwörth, Tel.: 0906/7009-0, Fax: 0906/7009-136	Plan-Nr.:	
Landkreis:	Augsburg		
Gemeinde:	Hiltentingen, Schwabmünchen, Großaitingen, Wehringen, Bobingen		
Maßstab:	1 : 50.000	Ausgabe vom:	Aug. 2017
Entwurfsverfasser:	PAN PAN Planungsbüro für ange- wandten Naturschutz GmbH Rosenkavalierplatz 8 • 81925 München Tel. (089) 12285690 • info@pan-gmbh.com	Ersatz für:	
Datum:		Ursprung:	
		Vorhabensträger:	Datum, Name:
			entw.: 11/2016 Moro
			gez.: 08/2017 Moro
			gepr.: 08/2017 Heltrich
			gepr.: 08/2017 Krohn