








Legende

-  Planungsgebiet
-  Landkreisgrenze
-  Gemeindegrenze
-  Fließgewässer
-  Flusskilometer
-  vorläufig gesichertes Überschwemmungsgebiet
-  Blattschnitt Bestands- und Maßnahmenpläne



Wertach
Gewässerentwicklungskonzept



Kartgrundlagen:
Topographische Karten 1:50.000
Geobasisdaten © Bayerische Vermessungsverwaltung

Vorhaben:	Gewässerentwicklungskonzept Wertach Fkm 13,80 - 34,60	Anlage:	1
Vorhabensträger:	Freistaat Bayern vertreten durch das Wasserwirtschaftsamt Donauwörth Förgstraße 23, 86609 Donauwörth, Tel.: 0906/7009-0, Fax: 0906/7009-136	Plan-Nr.:	
Landkreis:	Augsburg		
Gemeinde:	Hiltenfingen, Schwabmünchen, Grobaitingen, Wehringen, Bobingen		
Maßstab:	Übersichtslageplan 1 : 50.000	Ausgabe vom:	Nov. 2016
Entwurfsverfasser:	PAN  PAN Planungsbüro für ange- wandten Naturschutz GmbH Krauningerplatz 9 • 81925 München Tel. (089) 1228550 • info@pan-gmbh.com	Ersatz für:	
Datum:		Ursprung:	
		Vorhabensträger:	Datum, Name:
			entw.: 11/2016 Moro
			gez.: 11/2016 Moro
			gepr.: 11/2016 Hettrich
			gepr.: 08/2017 Krohn