





















## Übersichtslageplan

-  Landkreisgrenze und Bundeslandgrenze
-  Gemeindegrenze
-  Eger mit Flusskilometer
-  Überschwemmungsgebiet festgesetzt (VO LRA DON v. 28.05.1974)
-  Überschwemmungsbereichs-grenze berechnet vereinfachte Darstellung
-  Wasserkraftanlage
  -  in Betrieb
  -  vorübergehend stillgelegt
  -  stillgelegt
  -  aufgelassen
-  Alter Fließgewässerlauf nach Flurkarten vor der Regulierung mit historischen Mühlenstandorten
-  Landschaftsschutzgebiet
-  Naturdenkmal
-  Geschützter Landschaftsbestandteil flächenhaft
-  Natura 2000 - FFH Gebiet (Gesamtmeldung Stand Mai 2005)
-  Natura 2000 - SPA-Gebiet (Gesamtmeldung Stand Mai 2005)
-  Biotop der Fortführung Biotopkartierung Bayern Flachland, M 1:25000, Bayer. Landesamt für Umweltschutz
-  Artenschutzkartierung Stand Jan. 04 - Punkterfassung
-  Artenschutzkartierung Stand Jan. 04 - Amphibienlebensraum
-  Artenschutzkartierung Stand Jan. 04 - Wiesenbrüterlebensraum

 Wasserwirtschaftsamt  
Donauwörth

Gewässerentwicklungsplan  
**Eger**  
Gew. 2. Ordnung



Vorhaben: <b>Eger</b>		Anlage: <b>2</b>
Vorhabensträger: Gewässerentwicklungsplan		Plan-Nr.:
Landkreis: Bezirk Schwaben		
Gemeinde: Donau-Ries		
Gemeinde: Stadt Nördlingen, Deiningen, Möttingen, Harburg		
[Vorhabenkennzeichen (VAK)]		
Maßstab: <b>1:25000</b>		Ausgabe vom:
Wasserwirtschaftsamt Donauwörth		Erstellt für:
[Entwerfer/Verfasser]		Ursprung:
22.08.2006		Datum, Name:
[Datum]		erw. Okt. 05, Wid
gez. Schilling		gez. Okt. 05, Wid
[Schilling, leitender Baudirektor]		gepr. 11.07.2006, Thormann